

С. В. Семенцов

## ОТ ЕКАТЕРИНЫ ПЕРВОЙ ДО АННЫ ИОАННОВНЫ

1724–1732 годы: МЕТАНИЯ И НЕОПРЕДЕЛЕННОСТЬ  
В СУДЬБЕ СТОЛИЧНОГО ГОРОДА — ОСТАВАТЬСЯ ЛИ НА ПУТЯХ  
ГРАДОСТРОИТЕЛЬНОГО НАСЛЕДИЯ ПЕТРА ВЕЛИКОГО?

Традиционно среди важнейших градостроительных этапов развития столицы на Неве упоминают основание города в 1703 г. и два десятилетия его формирования при Петре Первом. На эту тему написаны многие значимые работы [1–5].

Однако Петр Первый успел «лишь» сформировать основы Санкт-Петербургской градостроительной школы. Более явное и яркое значение для всей дальнейшей градостроительной истории Санкт-Петербурга имеют времена Императриц Анны Иоанновны и Елизаветы Петровны. Причем даже более сильное, чем при Екатерине II. Градостроительные деяния в десятилетия их правления известны лишь фрагментарно, часто только в связи с существованием «Коммиссии о Санктпетбургскомъ строении», созданной, как известно, в 1737 г. К сожалению, и история самой «Коммиссии», и широта градостроительной деятельности в 1730–1750-е годы слабо изучены историками и сильно мифологизированы. Архивные документы показывают в значительной мере иную картину, чем традиционные описания в многочисленных изданиях. Мощь, организованность, последовательность и преемственность столичной градостроительной деятельности при этих Императрицах чаще всего оказывается вне общего внимания. Как раз в эти десятилетия столь великолепно продолжилась и уточнилась линия, начатая Петром Великим. Именно в это время в значительной мере сформировалась уникальная Санкт-Петербургская градостроительная традиция, проявился неповторимый градостроительный генетический код, предопределивший все дальнейшее развитие столичного города. При Анне Иоанновне и Елизавете Петровне петровские основы были развиты в полномасштабную и очень эффективную градостроительную столичную линию развития [6].

Этот великий «женский» период развития петровских реформ в градостроительстве (не в пример к еще более «женскому» периоду жизни столичного города при Екатерине Великой) изучен явно слабо и предвзято. Но еще слабее, почти неосознано и еще туманнее изучен и его предшественник — этап развития города в 1724–1736 гг. [7, с. 24–39], хотя в этот период произошла немало выдающихся событий и сформированы очень значимые тенденции, подспудно приведшие к апофеозу времен Анны Иоанновны и Елизаветы Петровны.

Как известно, смерть Петра I 28 января (8 февраля) 1725 г. стала ударом для высшего руководства России. Устоявшаяся система управления и организации государственной власти оказалась подорванной. Разгоревшаяся борьба за Высшую власть

---

Семенцов Сергей Владимирович — доктор архитектуры, профессор, Санкт-Петербургский государственный архитектурно-строительный университет; Советник Российской Академии архитектуры и строительных наук; e-mail: s.sementsov@mail.ru

между мощнейшими группировками привела к избранию компромиссной фигуры — вдовы Петра Великого. Она была провозглашена Императрицей Екатериной I.

При ней продолжались традиции Петра Великого, но новая властительница жила и правила всего два года, смерть настигла ее 6 (17) мая 1727 г. По завещанию Екатерины I, подписанному по настоянию А. Д. Меншикова всего за несколько дней до смерти, власть передавалась внуку Петра Великого, сыну Алексея Петровича — Петру Алексеевичу (родился в 1715 г.). Появление на троне с 7 (18) мая 1727 г. 12-летнего мальчика еще более запутало ситуацию возле престола. Как известно, во время бурного трехлетия 1727 — самое начало 1730 гг. сначала в Санкт-Петербурге А. Д. Меншиков пытался выдать за этого мальчика свою дочь Марию, но попытка не удалась, Меншиков и вся его семья были арестованы и отправлены в ссылку в Березово, а Императорский двор уехал в Москву (с конца 1727 г.) на коронацию — она всегда и для всех российских императоров совершалась именно в Москве, в этом случае коронация была проведена в Москве 25 февраля 1728 г., — да так и остался там. В Москве была предпринята другая попытка женить Петра II — уже на дочери князя А. Г. Долгорукого Екатерине. Но царственный Петр умер за один день до свадьбы — 18 (29) января 1730 г. Освободившийся Императорский трон после обсуждения на срочно созванном Высшем Тайном Совете был передан, как считали самой уступчивой и далекой от государственных дел претендентке — одной из дочерей Иоанна Алексеевича — Анне Иоанновне, вдовствующей герцогине Курляндской. 19 (30) января 1730 г. она была выбрана «Императрицей Всероссийской» [8, с. 20–37].

## Россия. Общегосударственный масштаб преобразований

### ОБЩЕГОСУДАРСТВЕННЫЕ МЕРОПРИЯТИЯ КАК ФУНДАМЕНТ РАЗВИТИЯ СТОЛИЧНОСТИ ГОРОДА НА НЕВЕ

Время правления Императрицы Екатерины I, малолетнего Петра II, а затем и Анны Иоанновны отмечено крупными изменениями в системе управления Россией, в первую очередь — в сфере высшего государственного управления. И все они существенно отражались на градостроительных особенностях развития Санкт-Петербурга. Высшая государственная и божественная власть в Российской Империи безусловно оставалась за Императорами и Императрицами. Они сами неуклонно пытались оптимизировать второй эшелон государственной власти.

Так, при Екатерине I был создан Верховный Тайный Совет — главный единый орган законодательной и исполнительной власти в стране, подотчетный только Императрице [9, с. 568–569]. При этом «Правительствующий Сенат» преобразован только в «Высокий Сенат» с понижением статуса до высшего исполнительного органа [10, с. 581–583; 11, с. 586], а «Правительствующий Синод» с июля 1726 г. получил наименование «Святейший Синод» [12, с. 676]. Но Анна Иоанновна еще до возложения на нее Императорской короны уничтожила Верховный Тайный Совет, все законосовещательные права вновь были переданы в Сенат, снова получивший наименование «Правительствующий Сенат» [13, с. 253–254]. Сам Сенат с 1 (12) июня 1730 г. разделен на пять Департаментов [14, с. 285–286].

С 16 (27) апреля 1730 г. также восстановлена ликвидированная в 1727 г. при Правительствующем Сенате и должность генерал-рекетмейстера [15, с. 266].

Анна Иоанновна создала и новый высший орган управления в стране — «Кабинетъ Министровъ» (с 10 (21) ноября 1731 г.), подчинив ему даже Сенат. В «Кабинетъ» вошли канцлер граф Головкин, вице-канцлер граф Остерман, действительный тайный советник Черкасский [16, с. 82].

Подвергались всемерному переустройству и уточнению и последующие уровни государственной власти — Коллегии, Канцелярии и Конторы.

Параллельно и интенсивно осуществлялись реформы в гражданской и военной сферах.

#### РЕФОРМЫ В ГРАЖДАНСКОЙ СФЕРЕ

После смерти Петра Великого эта деятельность практически не останавливалась, велось Высочайшее утверждение штатов и регламентов деятельности Коллегий, Канцелярий и Контор. Так, 19 февраля (2 марта) 1725 г. были утверждены новые штаты «...1). Сенатской Канцелярии съ Конторами. 2). Военной Коллегии съ Конторами. 3). Иностранной Коллегии. 4). Камеръ-Коллегии съ Конторами. 5). Камерирскихъ Конторъ въ 44 провинціяхъ (кроме завоеванныхъ). 6). Мануфактуръ-Коллегии. 7). Бергъ-Коллегии. 8). Коммерцъ-Коллегии съ Московскою Конторою. 9). Портовымъ служителямъ. 10). Малороссийской Коллегии. 11). Штатъ Конторы. 12). Рентмейстерской Конторы въ 44 провинціяхъ (кроме завоеванныхъ). 13). Преображенской. 14). Артиллерійской. 15). Медицинской. 16). Почтъ-Директорской и 17). Вальдмейстерской Канцелярии» [17, с. 2].

Затем 24 февраля (7 марта) 1725 г. Высочайше утверждены штаты Юстиц-Коллегии с десятью Надворными Судиами и крепостными конторами (обеспечивавшими юридическую фиксацию любых покупок, продаж, передач и т. д. с земельными участками), а также Вотчинной Коллегии [18, с. 427].

Определен статус генерал-фискала, его канцелярии и помощника, государственного обер-фискала (1725 г.), подтверждено также, что «Оберъ-Ревизионъ-Контора» сохраняла статус Канцелярии [19, с. 524–525].

Продолжала с 1725 г. создаваться основанная еще при жизни Петра I «Академія для вышнихъ Наукъ и Художествъ» [20, с. 425; 21, с. 553–554].

Грозным оружием взимания налогов и в особенности недоимок стало образование с марта 1727 г. при Верховном Тайном Совете особой Доимочной Канцелярии с президентом Плещеевым, получившей грандиозные полномочия [22, с. 755–756; 23, с. 770].

А уже самое начало деятельности Анны Иоанновны привело к новым существенным усовершенствованиям системы управления. Как ни покажется странным, но эта незаметная в исторической литературе Императрица сумела провести грандиозную реформу практически во всех областях государственного управления. 1(12) июня 1730 г. последовало Высочайшее требование об учреждении особой «Коммисіи для сочиненія штата Коллегіямъ и Канцеляріямъ» [24, с. 284].

Эти действия привели к отделению Штатс-Конторы от Камер-Коллегии (1730 г.), утверждению регламента Камер-Коллегии (1731 г.), к созданию инструкции Генеральному Кригс-Комиссару (1731 г.), расширению Дворцовой Канцелярии (1732 г.), утверждению штатов Адмиралтейств-Коллегии (1732 г.), штатов Медицинской Канцелярии и подчиненных ей Контор (1733 г.). Также были «конфирмованы» (Высо-

чайше подписаны, утверждены) «Регламентъ или Инструкція Ревизионъ-Коллеги» (1733 г.), «Генеральной Счетной Коммисіи» (1733 г.). Создана Конюшенная Канцелярия (1733 г.), в мае 1736 г. разделенная на 2 ведомства: на Придворную Конюшенную Контору «съ езжалыми всякими лошадьми» и Конюшенную Канцелярию «съ конюшенными заводами и волостями» [25, с. 825].

Для подготовки офицеров и государственных чиновников организован знаменитый Кадетский Корпус, высочайше утвержденный Указом от 29 июля (9 августа) 1731 г. Уже запись на первый год обучение значительно превысила запланированное число мест, потребовал резкого увеличения числа кадетов (с 200 до 360) [26, с. 519].

Прорабатывались разные варианты решения вопросов поступления налогов и взимания недоимок. Сначала была ликвидирована Доимочная Канцелярия с передачей собранного ею недвижимого имущества, дворов, деревень (в счет неуплаченных налогов) в Канцелярию Конфискации (1730 г.), затем проведена ревизия всех отписных за недоимки дворов (1733 г.). Для проведения аукционов конфискованного имущества образована Аукционная Камера. Затем это грозное учреждение усилено — в виде Доимочного Приказа с размещением в Москве (1733 г.) [27, с. 137–141]. Наконец, Доимочная Канцелярия передана в ведение Канцелярии-Конфискации (1735 г.) [28, с. 659–660]. В конце января 1736 г. Доимочные Канцелярия и Приказ были объединены [29, с. 734–735].

Анной Иоанновной было Высочайше подтверждено, что главной Дирекцией над всеми полициями и градостроительными делами в государстве оставалась Главная Полицеймейстерская Канцелярия во главе с генерал-полицеймейстером, им с 29 августа (9 сентября) 1732 г. назначен вместо бывшего до него Б.-Х. Миниха генерал-лейтенант В. Салтыков [30, с. 911]. В январе 1734 г. подтверждено, что Главная Полицеймейстерская Канцелярия имеет особый статус среди всех ведомств (Коллегий, Канцелярий и Контор, административных органов управления) и подчиняется только Кабинету: «...Главной Полицеймейстерской Канцеляріи быть въ дирекціи Ея Императорскаго Величества одного Кабинета» [31, с. 252]. Затем 19 (30) июня 1734 г. последовало Высочайшее уточнение: по всем делам о строениях в столице Главная Полиция должна докладывать прямо и только в Кабинет. А по всем делам всех остальных территорий в России — в Сенат, как и обычная Коллегия [32, с. 354–355].

Именным Указом от 28 мая (8 апреля) 1726 г. возобновлена (после 1718 г.) Тайная Канцелярия, предназначенная для ведения «чрезвычайныхъ тайныхъ розыскныхъ делъ» [33, с. 653–654].

В начале апреля 1729 г., после ликвидации Преображенского Приказа, все особые, государственной важности тайные дела были переданы в Верховный Тайный Совет или в Сенат (по принадлежности). По Именному Указу от 24 марта (4 апреля) 1731 г. образована «Канцелярія Тайныхъ розыскныхъ делъ», определено ведать ею «Господину Генералу и Кавалеру и Лейбъ-Гвардіи Семеновскаго полка Подполковнику, и Ея Императорскаго Величества Генераль-Адъютанту Ушакову» [34, с. 404; 35, с. 448–449].

С 12 (23) августа 1732 г. Тайную Канцелярию перевели в Санктпетербург\*, в Москве осталась ее Контора, которой руководил обер-гофмейстер Салтыков.

---

\* Топонимы, названия организаций и объектов, фамилии даются в принятом историческом написании.

Велась реформа монетного дела. Для упорядочения этого процесса также создана «Коммисія для разсмотренія монетныхъ делъ и определенія на будущее время монетной системы» [36, с. 294].

Как мы видим, интенсивность реформ высших государственных учреждений в это время (1724–1736 гг.) была значительной. И практически все они в большой степени затронули Санкт-Петербург. Ведь подавляющая часть этих учреждений размещалась (или должна была размещаться) в самом столичном городе, в его центре и в наиболее престижных зданиях, сооружениях и комплексах. Имея общегосударственный статус и общегосударственное архитектурное решение.

#### РЕФОРМЫ УПРАВЛЕНИЯ АРМИЕЙ И ФЛОТОМ

Продолжения реформы требовали и армия с флотом. Одним из первых шагов 1726 г. в преобразовании армии стало подчинение генерал-провиантмейстера Военной Коллегии [37, с. 571]. Именным Указом от 23 мая (3 июня) 1727 г. генерал, кавалер, граф Б.-Х. Миних назначен «Оберъ-Директоромъ надъ фортеціями». Так в отдельную профессию и военную специализацию выделено фортификационное искусство. В этом же году по предложению генерал-инженеров Б.-Х. Миниха и де Кулона полевой Инженерный Корпус разделен на три территориальные части (Остзейские крепости, Российские крепости, Персидские крепости), а затем созданы Инженерный Корпус с Инженерной и Минерной ротами, Инженерной школой, учреждена особая Инженерная Контора [38, с. 43–45, 46–48]. В ведении одного генерала — графа фон Б.-Х. Миниха оказалось управление как Артиллерией, так и Инженерным корпусом. Этот факт привел к новому решению: Именным Указом от 31 июля (11 августа) 1729 г. определено объединить эти два управления в единое, создав «Канцелярію отъ Артиллеріи и отъ Фортификаціи» [39, с. 222].

Изменялось и управление гвардейскими полками. 20 декабря 1729 г. была сформирована «Канцелярія» по делам лейб-гвардии Преображенского и Семеновского полков, под начальством генерал-фельдмаршала и кавалера князя Василия Владимировича Долгорукова. В нее от каждого гвардейского полка вошли по подполковнику, маіору, капитану. Эта «Канцелярія» должна была размещаться на месте расформированного Преображенского Приказа [40, с. 242].

Одним из первых дел Императрицы Анны Иоанновны стало продолжение реформы фортификационного управления. Всего через 20 дней после избрания на престол (24 февраля (7 марта) 1730 г.) она подписала Указ о финансировании русских крепостей из сумм Камер-Коллегии, в колоссальном по тем временам объеме 70 000 руб. / год. В числе этих крепостей были и крепости Санктпетербургского региона: «С. Петербургъ», «Кронштадтъ», «Шлиссельбургъ», «Кексгольмъ», «Выборгъ», «Нарва и Иванъ» [41, с. 248–250].

С 1730 г. велась еще более интенсивная подготовка к проведению реформ в армии и на флоте. 1 (12) июня 1730 г. была сформирована «Коммисія для разсмотренія состоянія арміи, артиллеріи и фортефикаціи и исправленія оныхъ» [42, с. 286–289]. Аналогичная «Коммисія для разсмотренія и приведенія въ порядокъ флота» была образована по Именному Указу от 22 января (2 февраля) 1732 г. [43, с. 620]. Многие предложения этих «Коммисій» внесли значительные изменения в состояние армии и флота. Среди них — упорядочение размещения полков на постоянные «кварти-

ры», для чего в Военной Коллегии в 1730 г. были созданы «образцовые» проекты казарм и полковых квартир [44, с. 321].

Еще одной значительной стороной армейской реформы стало создание при Анне Иоанновне двух новых гвардейских полков. В дополнение к пехотным Преображенскому и Семеновскому полкам с 22 сентября (3 октября) 1730 г. образован третий пехотный полк — лейб-гвардии Измайловский полк, полковником определен граф Левенвольде [45, с. 325–326]. А с 31 декабря 1730 г. (11 января 1731 г.) на основе престижнейшего Лейб-Регимента формировался лейб-гвардии Конный полк, его подполковником (командиром) назначен генерал Ягужинский [46, с. 354]. С 1732 г. подполковником лейб-гвардии Конного полка назначен князь Шаховской [47, с. 912].

Для качественного развития конницы предприняты меры по созданию сети государственных конных заводов, при этом ставилась цель выведения новой рослой породы лошадей, для обеспечения лошадьми элитных полков конницы — Конной гвардии и кирасирских полков, образованных с ноября 1731 г. [48, с. 561–563; 49, с. 605]. Для этого также создана специальная «Коммисия» под началом Обер-Шталмейстера Графа фон Левенвольде и генерал-майора Волынского [50, с. 825–826; 51, с. 832–838].

#### РЕФОРМЫ В ЗАКОНОДАТЕЛЬНОЙ СФЕРЕ

*Работа над новым Уложением.* Особой головной болью всех Императоров и Императриц были темы неурегулированности законодательства российского. Старое Уложение (еще 1649 г.) уже явно устарело, а нового не сформировали. Несмотря на многолетние усилия, действовать приходилось по отдельным (хотя и многочисленным) Царским и Императорским Указам. Попытки создать новое Уложение предпринимали все Императоры, начиная с Петра I. При Петре I эти работы были сосредоточены с 1714 г. в Правительствующем Сенате. Работы продолжались непрерывно при Екатерине I, Петре II, Анне Иоанновне, Елизавете Петровне, энергично «подталкиваемые» Именными указами практически ежегодно [52, с. 655; 53, с. 710; 54, с. 53–54; 55, с. 118; 56, с. 198; 57, с. 284; 58, с. 347–348].

Но разработка нового Уложения затягивалась. Поэтому Высочайшими резолюциями от 6 (17) февраля 1735 г. разрешено было напечатать как текст прежнего Уложения Алексея Михайловича (1649 г.), так и указов прежних лет «для всенароднаго употребления» [59, с. 478–479; 60, с. 479].

Параллельно продолжали утверждаться и своды отдельных законов в отдельных областях деятельности. Например, были Высочайше утверждены «Уставъ о соли» (1727 г.), «Уставъ Вексельный» (1729 г.), «Морской пошлиной Регламентъ или Уставъ» (1731 г.), «Инструкція о разведеніи и посеве корабельныхъ лесовъ» [61, с. 912–922; 62, с. 147–197; 63, с. 409–446; 64, с. 754–757].

*Конфессии.* Императорским манифестом от 23 февраля (6 марта) 1735 г. по всей России подтверждено разрешение на богослужение не только православное, но и других христианских религий — «...другихъ Христианскаго закона исповеданій, а именно: Лютеранскаго, Реформатскаго и Римскаго...». Ведь в России действовали многочисленные «обретающиеся иноземцы». Одновременно строго запрещая обращать православных в их религии [65, с. 482].

## Губернии. Территории изменений

### ПРОДОЛЖЕНИЕ ГУБЕРНСКОЙ РЕФОРМЫ

Одновременно продолжались процессы упорядочения системы управления губерниями, городами, крепостями. Например, в 1725 г. Военная Коллегия попыталась создать типовые штаты военных начальников для губерний, городов, крепостей, военных портов и военных поселений. И в соответствии с этим даны предложения по корректировке штатов каждой губернии, в том числе и Санктпетербургской. По этим предложениям в губерниях военные губернаторы должны иметь чин полного генерала. А в то время в Санктпетербургской губернии военным губернатором еще числился генерал-фельдмаршал князь А. Д. Меншиков, имевший и фельдмаршальское годовое содержание (гораздо большее, чем по этому типовому штатному расписанию Военной Коллегии для военного губернатора столицы). По этим предложениям вместо А. Д. Меншикова новым генерал-губернатором должен стать чиновник в ранге полного генерала с годовым окладом в 2532 руб. 30 коп. / год). В штатах Санктпетербургской губернии необходимо также иметь одного вице-губернатора (в чине генерал-лейтенанта, с окладом в 1550 руб. 25 коп. / год). А в самой столице — в Санктпетербурге — надлежало быть одному обер-коменданту (в чине бригадира с окладом в 6337 руб. 17 2/4 коп.). С плац-маіорами в столичном городе также был «перебор», на этой должности плац-маіора (с типовым годовым окладом в 233 руб. 7 3/4 коп.) здесь служил полковник, естественно, с более высоким окладом. Для других крепостей Санктпетербургской губернии также определены «нормативы», к счастью, вполне соответствовавшие требованиям. В Кронштадте на должности коменданта крепости и города служил бригадир (как и положено по штатному расписанию), с годовым окладом в 637 руб. 17 2/4 коп. В Шлиссельбурге комендантом по штатному расписанию должен быть полковник (как и было в 1725 г.), с годовым окладом, который он получал через свой полк, а не напрямую от Военной Коллегии. В относящемся к Санктпетербургской губернии Выборге в 1725 г. комендантом был бригадир, по предложению этот чин должен сохраняться и впредь, с окладом 637 руб. 17 2/4 коп. / год. Также предложено иметь здесь и плац-маіора (233 руб. 7 2/4 коп. / год). В Кексгольме комендантом должен остаться подполковник с годовой оплатой от полка. В Нарве комендантом должен остаться генерал-лейтенант (с оплатой «от полка», т. е., из денег Военной Коллегии по штатному расписанию полков, а не крепостей) [66, с. 43–45, 530].

Для всех российских губерний и городов был утвержден и «Наказъ Губернаторамъ и Воеводамъ и ихъ товарищамъ» (1728 г.) [67, с. 94–112].

### ГЛАВНАЯ ПОЛИЦИЯ В ГУБЕРНИЯХ

В губерниях в соответствии с деятельностью сформированной в 1718 г. Главной Полиции в 1732 г. снова определен генерал-полицеймейстер, начальника над всеми Полициями городов России. Им, после ухода с этого поста Б.-Х. Миниха, с 1732 г. стал генерал-полицеймейстер Санкт-Петербурга, генерал-маіор Салтыков [68, с. 911].

С 1733 г. вводились штаты Губернских полицеймейстеров — в чине капитанов, а в провинциальных (уездных) городах — в чине поручиков. А для караулов и содер-

жания съезжих домов в губернских и уездных городах определены по одному унтер-офицеру, одному капралу, по восемь рядовых (в губерниях), по 6 рядовых (в провинциях), по два канцелярских служителя. Полиции были сформированы в следующих губернских городах: «Новгородъ, Кіевъ, Астрахань, городъ Архангельскій, Смоленскъ, Белгородъ, Казань, Нижній Новгородъ, Тобольскъ». А также в 23 провинциальных городах, в том числе : «Псковъ, Вологда, Калуга, Тверь, Переславль Рязанскій, Коломна, Ярославль, Кострома, Симбирскъ, Брянскъ, Орель...», а также — в городах: «Шлюссельбургъ, Ладога» [69, с. 93].

ТОПОГРАФИЧЕСКИЕ РАБОТЫ,  
МЕЖЕВАНИЕ ТЕРРИТОРИЙ И ПЕРЕПИСИ НАСЕЛЕНИЯ

*Геодезические работы в губерниях и уездах.* По Именному Указу от 9 (20) декабря 1720 г. в губерниях велись геодезические работы по составлению ландкарт уездов и губерний, с целью получения единого географического описания всей страны и создания единой Географической карты России. Эти работы осуществляли специально откомандированные геодезисты Санктпетербургской Морской Академии. В Санктпетербургской губернии эти работы, получившие наименование «Ингерманландскаго межеванія», выполняли команды геодезистов под руководством инженер-генерала де Кулона. Указами от 23 декабря 1724 г. (3 января 1725 г.) и 4 (15) января 1725 г. определено вызвать в Правительствующий Сенат геодезистов из всех губерний с их уже исполненными картами и журналами описаний. При этом выяснилось что во многих губерниях (в Московской, Новгородской, Эстляндской, Архангельской, Смоленской, Киевской и в Слободских городах, Воронежской, Нижегородской, Казанской, Сибирской) работы еще не были закончены. Определено было ускорить работы по всем губерниям, уездам и городам (составляя планы городов) [70, с. 70–72].

Предпринятые усилия географов, топографов, геодезистов, математиков велись под контролем высшего руководства Правительствующего Сената («самого» Сенатского Обер-Секретаря И. К. Кирилова) и привели к созданию знаменитого «Атласа Всероссийской Империи» — уникального топографического издания 1727–1734 гг. Работы по продолжению топографической съемки и карт межевания возобновились с 1731 г. [71, с. 506–507].

*Перепись населения в Ингерманландии.* С сентября 1732 г., параллельно с проведением межевания территорий во всех уездах Ингерманландии начата перепись «всехъ душъ» — всего постоянного и «пришлого» населения губернии. Руководил переписью майор лейб-гвардии Измайловского полка Шипов [72, с. 886–887; 73, с. 931–932; 74, с. 965–966; 75, с. 973–974].

*Перепись земель России.* Эти межевые работы и перепись населения стали основой для организации с 1736 г. полной переписи земель по всей России. Высочайшим указом от 21 мая (1 июня) 1736 г. объявлено Вотчинной Коллегией об организации переписи всех земель по губерниям, дискриктам, городам: «...В той Коллегии учинить верную ведомость, по Губерніямъ, городамъ и дистриктамъ, сколько где пашенныя земли съ принадлежащими угодьями въ даче. 1. Приписанныхъ ко Дворцу и за Государственными черносошными крестьянами. 2. Синодальнаго ведомства. 3. За Архіереями. 4. За монастырями. 5. Къ церквамъ пожалованныхъ. 6. Къ городамъ от-



веденныхъ для пашни и скотскаго выпуска, которыми владеють купецкіе люди. 7. За помещиками. 8. Пренжихъ служебъ за служилыми людьми. 9. За однодворцами Кіевской, Воронежской и Казанской Губерній, которые Ландмилицію содержатъ...». С требованиемъ срочно прислать ведомость в Кабинет [76, с. 93].

### Санкт-Петербург: 1725–1732 годы.

#### Борьба за Петровскіе традиции 1725–1729 годы.

#### Затухание (или изменение?) «петровской линии» развития столичнаго города

##### ОБЩЕГОРОДСКІЕ ДЕЛА И ПРОБЛЕМЫ

*Губернское и городское управление.* Сенатским Указом от 2 (13) апреля 1726 г. были утверждены штаты губерний и провинцій. По ним для Санктпетербургской губернии «въ Канцеляріи надъ Ингерманландією» положено иметь одного канцеляриста, четырехъ копиистов, одного капрала, одного сторожа, семь солдат. Также при двухъ комиссарахъ в уездахъ «кои у отправленія по указамъ всякихъ дель» — двухъ писарей, двухъ солдат. А «у сбора чрезъ Лахту перевозныхъ дель» — одного капрала, четырехъ солдат [77, с. 8–10].

В самомъ Санктпетербурге признано нецелесообразнымъ иметь Главный Магистратъ и Именнымъ Указомъ от 18 (29) августа 1727 г. онъ былъ ликвидированъ, вместо этого в Санктпетербургскую Ратушу назначенъ одинъ бургомистръ, а для рассмотрения спорныхъ вопросовъ между российскими купцами в штаты Ратуши добавили еще двухъ бургомистровъ. Споры между иностранными купцами признано необходимымъ вѣдать в «Коммерцъ-Коллегіи». Все архивные дела Главнаго Магистрата необходимо было передать в Сенат и в различныя Канцеляріи в соответствии с темами дел [78, с. 840, 914–916].

*Новыя приметы городской столичной жизни.* При Петре II были проведены некоторые существенныя преобразования в городской жизни. Например, Петр II запретилъ превращать городской центр в место казни преступниковъ, а также устанавливать и сохранять на площадяхъ столицы каменные столбы с телами и головами казненныхъ (что ранее практиковалось достаточно часто), с одновременнымъ определениемъ местъ для казней вне города [79, с. 824; 80, с. 859].

*«Разгосударствление» промышленности и развитие частной инициативы.* При Петре II велась передача в частныя руки государственныхъ предприятий. Так, некоторыя государственныя фабрики столицы было отданы (переданы и проданы) в частныя владения, среди них: крупяная и масляная мельницы, а также полотняная фабрика в Екатерингофе (1727 г.), каламенковская фабрика (1727 г.) [81, с. 824–825; 82, с. 825–826; 83, с. 870].

*Отъездъ Императорскаго двора на коронацію в Москву и послѣдствія для Санктпетербурга.* С конца 1727 по 1729 г. градостроительная жизнь в городе постепенно затухала, особенно после отъезда Императорскаго двора на коронацію в Москву и «задержки» там. Торжественныя коронаціонныя мероприятия в Москве были проведены с 25 февраля (8 марта) 1728 г. и растянулись на многіе дни. Затемъ в Москве дворъ остался и началась уже московская жизнь государственной системы. Была ли это целенаправленная и заблаговременная попытка убежать изъ петровскаго Санктпетербурга в древнюю Москву? Или все это стало вариантомъ историческаго экспром-

та? Трудно утверждать. Но факты показывают, что после переезда Императорского двора молодой город на берегах Невы стал быстро пустеть и разрушаться. Он не успел еще укорениться здесь, обрести традициями и историей, создать ауру обжитости и явной привлекательности для знати и жителей.

Из города на Неве вместе с Императорским двором выехали в Москву многие ведомства — Правительствующий Сенат, Святейший Синод, Коллегии, Канцелярии, Конторы. Вслед за ними в разные места (в первую очередь — в места коренного проживания до перевода в Санктпетербург) стали быстро разбегаться и рядовые горожане. Город запустевал, в нем почти не осталось жителей и ведомств, брошенные, достроенные полностью и еще недостроенные дома разрушались. Дело дошло до того, что Сенатским Указом вследствие Именного Указа от 16 (27) июля 1729 г. повелено было вернуть беглецов (купцов, ремесленников и ямщиков), взяв с них подписку, что они останутся жить в Санктпетербурге бессрочно, под угрозой лишения движимого и недвижимого имущества и ссылки на вечную каторгу: «...того ради оныхъ всехъ переведенцовъ купецкихъ и ремесленныхъ людей, изо всехъ городовъ съ женами ихъ и съ детьми выслать на житье въ Санктпетербургъ по прежнему бессрочно. И при высылке велеть имъ подписаться, подъ потеряніемъ всего ихъ движимаго и недвижимаго имения и ссылкой вечно на каторгу, чтобъ они съ женами своими и съ детьми въ Санктпетербурге явились безъ замедленія, и впредь безъ указа собою изъ Санктпетербурга отнюдь никуда не разъезжались... Такожъ которые ямщики переведены въ Санктпетербургъ на житье и оттуда бежали: техъ о высылке чинить по вышеписанному жъ и въ Сенатъ рапортовать же» [84, с. 214–215].

*Деятельность Б.-Х. Миниха — исторический шанс для Санктпетербурга.* Но умиравшей столице повезло. В 1728–1734 гг. военным генерал-губернатором (главным военным начальником в столице и во всей губернии) назначен энергичный Б.-Х. Миних. Затем, с 1730 г. (?) он определен генерал-фельдцейхмейстером. А с 13 (24) марта 1731 г. Б.-Х. Миних одновременно был назначен генерал-полицеймейстером и начальником Главной Полицеймейстерской Канцелярии в Санктпетербурге, отвечавшим не только за порядок в городе на Неве, но и за все работы по его реконструкции к возвращению Императорского двора из Москвы обратно в Санктпетербург. В Именном Указе по этому поводу Б.-Х. Миниху поручено строить объекты Коммерц-Коллегии, Камер-Коллегии, Ратуши, портовой Таможни и других Департаментов, выстроить «съ архитектурнымъ украшеніемъ» ворота на середине Невской куртины Санктпетербургской крепости [85, с. 393–394].

*Крупнейшие градостроительные тенденции, проекты и работы с 1725 г.* До переезда двора в Москву город продолжал развиваться. Главной территорией для создания его центра оставался с 1722 г. Васильевский остров, а ведь вплоть до 1722 г. центр столичного города стабильно развивался на Санктпетербургском острове в зоне Троицкой площади. Идея перевода центра города на Васильевский остров возникла в связи с окончанием Северной войны и торжествами в честь великой победы. Самосознание победителей и повышение общественного и политического статуса Российского царства как Российской Империи уже не корреспондировало с созданным центром на Троицкой площади. Необходимостью стал поиск гораздо более торжественных градостроительных и символических решений. Объявленный архитектурный конкурс (1721–1722 гг.) привел к рождению программы застройки под центр столицы Стрелки Васильевского острова [86, с. 42–50].

Такая пространственная программа, начатая при Петре Великом, сохранялась вплоть до середины 1730-х годов. Но затем (с 1731–1732 гг.), когда был осуществлен перенос императорского дворца на Адмиралтейскую сторону, неизбежно произошло затухание этой идеи и (в 1734–1736 гг.) привело к концентрации усилий на масштабное преобразование под новый городской центр именно территорий Адмиралтейского острова в зоне нового императорского дворца, в зоне Адмиралтейства и большой дороги (начала будущего Невского проспекта). Так всего за 30 лет развития столичного города на Неве формирование общегородского центра привело к поэтапному значительному изменению функционально-композиционного содержания и троекратному изменению территории размещения. Это — уникальный случай в истории градостроительства. Постепенно и на протяжении последующих 200 лет именно эти три первичных ареала раннего размещения центра столицы слились воедино и образовали пространственно-композиционные основы современного центра — на Петроградской стороне, на Стрелке Василевского острова и в зоне Дворцовой площади и Адмиралтейства. Перемещение центр города сопровождалось стремительным расширением его границ.

Общая направленность («пространственная траектория») освоения территорий дельты Невы совмещалась с развитием других тенденций.

*Неуклонное сокращение общестроительных работ.* При этом в городе и губернии продолжались строительные работы, но, постепенно, еще с 1727 г. уменьшались в объемах. С 1728 г. из «Канцелярии от Строений» часть иноземных мастеров рассчитана и отправлена домой за границу, оставшаяся часть переведена в другие ведомства, например в Адмиралтейство, отосланы мастер резного дела Пинау, мастер столярного дела Мишель. Но среди работ, которые нужно было обязательно продолжить — строительство Санктпетербургской фортеции и Ладожского канала.

Чтобы восполнить большой дефицит строительной древесины (бревен, брусьев и досок) уже традиционно для Санктпетербурга использовали метод полной разборки большинства судов (чаще всего — барок), приходивших от р. Волхов в город, запрещая им возвращаться из Санктпетербурга и употребляя корабельную древесину в конструкциях зданий, мостовых, дорог, набережных, мостов, а также для использования как топливо [87, с. 871; 88, с. 33].

*Финансирование и управление строительными работами.* Императрица Екатерина I стремилась продолжить дела своего великого супруга, в том числе и в делах развития Санктпетербурга (так стали писать название российской столицы на Неве). Ведение общегородских работ осуществлялось по-прежнему — силами «Канцелярии от Строений», которая продолжала оставаться главной проектной и подрядной организацией столичного города. Уточнялась и линия финансирования государственных проектно-строительных работ. В 1727 г. Указом Правительствующего Сената (в развитие Именного Указа от 6 (17) ноября 1724 г.) было определено, что все проектные, строительные и ремонтные работы «Канцелярии от Строений» (ранее она назывались «городовой Канцелярией», «Канцелярией строений») на территории Санктпетербурга и пригородов, в том числе работы на Кронштадтском и других каналах, в Рогервике, на Сестрорецких заводах (кроме Ладожского большого канала, для которого предусматривался другой вариант финансового обеспечения) должны финансироваться из соляных сборов, а средства необходимо отпускать из Кабинета Ея Величества [89, с. 739–741].

*Административно-полицейское и градостроительное зонирование города.* В эти годы сохранялось петровское административно-полицейское деление столицы на пять полицейских частей, утвержденное по Именному указу от 25 мая (5 июня) 1718 г.: Адмиралтейский остров, Васильевский остров, Выборгская сторона и Охта, Московская сторона, Санктпетербургский остров [90, с. 569–571].

И измененное «только» по Именному указу от 26 октября (6 ноября) 1737 г., когда в границах города были образованы Адмиралтейская («отъ большой Невы реки по Фонтанную речку»), Васильевская («Васильевскій островъ»), Санктпетербургская (быть «Санктпетербургскому острову жъ и Выборгской стороне»), Литейная («на Московской стороне, за Фонтанной речкою, отъ берега большой Невы реки по проспективной, которая следуетъ отъ Адмиралтейства къ Невскому монастырю... до самага Невскаго монастыря, къ тому монастырю, такожь и Охтенской слободы») и Московская («по другую сторону той проспективной до самой Калинкиной деревни») полицейские части [91, с. 328–329].

Административно-полицейское деление территории столицы предполагало на каждом этапе изменения административно-полицейских границ включение новых территорий в границы города, освоение и развитие территорий по городским сценариям, создание жестких и Высочайше утвержденных Именными указами градостроительных регламентов для каждой полицейской части. Причем традиционно оно менялось не в результате каких-либо политических тенденций, а в процессе разработки и / или перед утверждением очередного проектного генерального плана города и предместий. И фактически закрепляло будущее территориальное развитие всего столичного городского организма. Почему полицейское (?) — так ведь управление всей жизнью на городских территориях входило в обязанности Главной Полиции. В том числе не только в области обеспечения порядка (хозяйственного и уголовного), но и обеспечения правил градостроительного и архитектурно-строительного развития, обеспечения противопожарной безопасности и безопасности от наводнений и других стихийных бедствий.

*Ведомственное зонирование территорий города и обязательность строительства по проектам архитекторов.* Указами подтверждались введенные еще при Петре I требования обязательного зонирования территорий города и предместий по ведомственному расселению (на основании указов от 1719, 1721, 1724 гг.). При этом продолжались процессы перераспределения городских территорий под жилье и объекты разных государственных коллегий и служб. Главным для строительства (как для ведомственного жилья, так и для жилья независимо от ведомственной принадлежности) продолжал оставаться Васильевский остров. На Санктпетербургском острове сохранялись городские и пригородные (предместные) жилые и производственные слободы, возникшие в 1703–1704 гг. На Московской стороне должны были размещаться объекты артиллерии. В полном соответствии с указами 1721 и 1724 гг. подтверждались и сохранялись требования перевода жителей с Московской стороны на Васильевский остров, а освобождавшиеся дворы Московской стороны надлежало отдавать под размещение только служителей Артиллерийского ведомства. В промемориях Артиллерийской Канцелярии от 29 мая (9 июня) и 19 (30) августа 1727 г. в Полицеймейстерскую Канцелярию сформировано требование передать в ведение и под размещения жилья служителей Артиллерийской Канцелярии вместо

1-й от Невы реки линии участка вдоль 4-й линии, для артиллерийских, инженерных и минерных служителей, как для подлых, так и для штаб- и обер-офицеров.

На всей территории города сохранялось разрешение строить только «по рисункам», не допускались архитектурные вольности владельцев домов и участков и не допускалось никакой архитектурной отсебятины: для крупнейших индивидуальных зданий и сооружений строить надлежало только по специально разработанным индивидуальным проектам архитекторов (в пределах уже существовавших градостроительных, конструктивных и противопожарных ограничений и нормативов), а для массовой рядовой застройки — по «образцовым проектам» (которые можно было тиражировать с небольшими вариациями), разработанными архитекторами целенаправленно для массового строительства. Ведь в столичном городе еще не хватало профессиональных архитектурных сил [92, с. 14–17].

#### РАЗВИТИЕ ПОЛИЦЕЙСКИХ ЧАСТЕЙ И РАЗНЫХ ТЕРРИТОРИЙ

Практически параллельно продолжали формироваться все административно-полицейские части города. Даже в годы разрухи предлагались к строительству и реконструкции некоторые крупнейшие объекты.

#### Преображенский (Васильевский) остров

На острове почти все эти годы проводились (и намечались!) крупные и даже крупнейшие преобразования. При этом остров из рядового должен был превратиться в элитный, даже сменив наименование на торжественное и сакральное: Именным указом от 20 (31) мая 1727 г. Васильевский остров был переименован в Преображенский [93, с. 793].

Иногда такую перемену названия связывают с опалой А. Д. Меншикова в сентябре 1727 г. Но переименование острова опередило опалу и арест всесильного ранее князя почти на полгода и означало, как представляется, отражение процессов повышения роли острова в столичной пространственно-символической организации и в государственной статусности. Однако само название не прижилось (возможно, в связи с очередным изменением роли острова в развитии и жизни города), уже с 1732 г. судьба острова изменилась, он из элитного снова перешел в разряд рядовых (с потерей права на размещение центра города) и ею снова стали называть Васильевским.

*Очередной проектный Генеральный план Преображенского (Васильевского) острова.* Центральная роль Васильевского острова в развитии столицы тех лет подкреплялась и разработкой для него уникальных градостроительных проектов (всего для 1703–1730-х годов известно до 20 проектных генеральных планов Васильевского острова). Например, среди крупнейших проектных работ этих двух лет (1727–1729 гг.) — очередной Проект реконструкции планировки и застройки Васильевского острова с новым устройством системы каналов вдоль всех улиц и созданием непрерывной линии брустверов, бастионов и куртин по периметру всего острова для одновременной защиты от наводнений и нападений неприятеля (1727 г., инженер и генерал Б.-Х. Миних) [1; 94].

Возможно, это и есть тот план, который собственноручно утвердила зимой или весной 1727 г. Екатерина I в качестве одного из своих важнейших государственных

дел. Затем Именным Указом от 2 (13) июня 1727 г. молодой Император Петр II определил, что в соответствии с этим проектом на Преображенском острове должны быть прорыты поперечные каналы на каждой улице, шириною в 3 сажени (6,48 м), силами каторжников или наемных людей, но без привлечения солдат. И финансировать эти работы надлежало «...изъ сборныхъ въ Полицеймейстерскую Канцелярію съ того острова жителей съ квадратныхъ сажень денегъ...», т. е. с ежегодного налога за площадь участков [95, с. 801–802]. Строительство каналов вдоль улиц острова стало одной из первоочередных задач руководства, требовавшего проведения этих работ от всех жителей острова. Задачей каждого жителя (каждого владельца участка на острове) была прокладка канала напротив своего участка (в соответствии с единым, общим для всех жителей, проектным чертежом) [там же].

*Главный торговый центр столицы с главным Гостиным двором.* В полном соответствии с генеральной линией на размещении в восточной части Васильевского острова крупнейших общегородских объектов вплоть до начала 1730-х годов еще сохранялись петровские идеи создания именно на Преображенском (Васильевском) острове главного торгового и общественного центра всей столицы. Поэтому изначально было предложено перевести с Санктпетербургского острова на Васильевский остров и отдать там огромный участок под главный в столице Гостиный двор: «...отъ бывшаго Меншикова двора до Камеръ-Аудиенціи, где зачать былъ дворець делать, и сделать изъ казны безопасной какъ у города, такъ и въ Москвѣ, съ сводами, решетками, съ затворами и съ кровлею железною...». Но этому предложению не суждено было осуществиться.

После пожаров на Адмиралтейском острове (1727 г.) «Коммисія о Коммерціи» рекомендовала, а Сенат подтвердил решение о сохранении порта на Стрелке Преображенского острова. В качестве временной меры предложено выстроить деревянные фахверковые сараи для пеньки западнее 26-й линии острова. А юфть, холст, сало и другие товары наметили разместить как в «старомъ гостиномъ дворе», так и в «новомъ гостиномъ дворе» и «въ набережныхъ линияхъ». Принято также решение «сделать каменные анбары со сводами на Преображенскомъ острове на малой Невке, отъ гостиного двора внизъ между первымъ и вторымъ каналами и по первому означенному каналу въ заворотъ, подле сада къ зачатымъ конюшнямъ. А каналъ, что подле Коллегии, когда стануть делать, то углубить, дабы могли торговые корабли и прочія суда проходить». Определено разместить поблизости гостиный двор, товарные анбары, Биржу, Таможню, Коммерц-Коллегию, «чтобъ купцы поблизости способъ имели купечество свое отправлять...» [96, с. 3–4].

*Мытный двор на Преображенском острове.* В конце июня 1728 г. принято также решение о строительстве на Преображенском острове каменного (кирпичного) Мытного двора. Затем вплоть до 1732 г. наступил перерыв в проектных предложениях и строительных инициативах.

Многочисленное строительство и сотни выделенных под строительство участков в восточной части острова охватили не все его территории. Вся западная часть острова оставалась заболоченной и покрытой малопроездными таежными лесами, как и пространства других островов севера дельты Невы [97, с. 891–892].

### Адмиралтейская сторона

На Адмиралтейской стороне также в эти годы продолжались многие работы. Среди крупнейших объектов были следующие.

*Каменной Мытный двор на берегу р. Мьи.* Он находился недалеко от нового Зимнего дворца, использовался для продажи муки. После строительства Зимнего Дворца (1731–1732 гг.) решено срочно вынести его дальше от дворца. Выделив территорию вдоль преспективной дороги за р. Мьей.

*Немецкая Лютеранская церковь.* 27 декабря 1727 г. (7 января 1728 г.) «по большой прешпективной дороге, позади дворовъ Генерала-Маіора Лефорта и Адмирала Сиверса, оставя для проезду улицу» Именным Указом определено разместить Евангелическую церковь, школу и пасторский дом «Немецкаго Евангелическаго прихода» [98, с. 916].

*Набережные рек Мойки и Фонтанки.* Тогда же предусматривались значительные работы по ремонту деревянных (уже обветшавших) набережных Фонтанной речки (будущей Фонтанки) и мьи (будущей Мойки) [89, с. 739–741].

### Московская сторона

*Дачные места.* С 1721 г. берега Фонтанной речки (будущей Фонтанки) оставались местами размещения ближних (от города) загородных дач. Особым Именным указом от 25 июля (5 августа) 1727 г. предложено раздать всем желающим оставшиеся после выполнения Указа Петра I (1721 г.) пустопорожние места вдоль р. Фонтанки под загородные дворы [99, с. 830–831].

### Санктпетербургский остров

Санктпетербургский остров еще по инерции оставался зоной строительства и функционирования части центральных (столичных) объектов. Здесь, на Троицкой площади еще оставался исторический центр города, с первыми Коллегиями и Сенатом, с Большим Гостиным двором, с Троицкой церковью, с пристанью, таможней и важней первого Торгового порта. А рядом — первоначальные жилые слободы знати. Но, как известно, с 1721–1722 гг. городской центр намечено перенести на Стрелку Васильевского острова. И работы уже там велись. А в зоне Троицкой площади на Санктпетербургском острове начинало (но еще не стало необратимым процессом) наступать периферийное затишье. Еще продолжали возводиться престижные объекты.

*Трактир на Троицкой площади.* В 1725 г. на пристани перед Троицкой площадью возведен Трактир (так тогда назывались гостиницы).

*Петровский остров.* Ранее, вместе с селом Рождественным и приморским (?) Ивановским местом входил в вотчину уже умершей Царевны Прасковьи Иоанновны. С декабря 1731 г. передан Именным указом Анны Иоанновны в удел другой своей сестры — Царевны Екатерины Иоанновны [100, с. 570].

### Пригороды и предместья

*Полковые слободы вне городской территории.* В 1721 г. восточнее Литейной улицы (совр. Литейный пр.) определено разместить постоянные «квартиры» лейб-гвардии Преображенского и Семеновского полков, даже был разработан проектный генеральный план. Однако эти территории оставались безводными, далекими

от воды (что для расквартирования полков было отрицательным показателем). Но окончание строительства до 1726 г. Лиговского канала («которой ныне уже совсем отделанъ и вода въ ономъ изрядная») позволило осушить часть заболоченных территорий в зоне Литейной улицы и провести к этим местам качественную воду из далеких ключей. Поэтому в 1726 г. принято решение отвести места для квартирования этих гвардейских полков «на той же Московской стороне за Фонтанкою рекою по новой сделанной большой прешпективой отъ Адмиралтейства дороге», вблизи от Лиговского канала. При этом в Именном Указе сформулировано требование снести размещенные к тому времени вдоль большой дороги от Адмиралтейства (в будущем — Невский пр.) «построенныя на время самые малые дворишки Адмиралтейскаго батальона и Астраханцовъ» — временные жилые дома для работников строительного батальона Адмиралтейского ведомства и солдат Астраханского полка, а на их месте соорудить казармы лейб-гвардии полков, предварительно разработав проектный генеральный план — «учинить планъ» [101, с. 710–711].

### Мосты, пристани, перевозы, каналы

Важнейшей заботой городских властей было сооружение мостов, особенно через р. Неву, а также поддержание состояния постоянно требовавших ремонта мостовых многочисленных улиц и набережных столь же многочисленных рек и каналов.

*Невский мост.* Столь же актуальной была и тема устройства наплавного на барках летнего (когда не было ледостава) моста от Адмиралтейской стороны на Васильевский остров «для езды коннымъ и ходу пешимъ». Такой наплавной мост уже существовал в летнее время в 1727 г., он был проложен от Исаакиевской церкви на Васильевский остров, а осенью был разобран и складирован в Адмиралтействе. Высочайше решено было его возобновить с лета 1732 г. Проезд через мост (1727 г.) был платным, собирали в казну специальное «мостовое, а именно: съ каретъ и колясокъ, которыя по две лошади, по три копейки, съ одноколокъ и колясокъ, въ которыхъ по одной лошади, по полторы копейки, съ возовъ по две копейки, съ кучеровъ и лакеевъ, кои за каретами, колясками и одноколками будутъ, по деньге, съ верховыхъ, по полторы копейки, а съ персонъ сидячихъ въ каретахъ не брать, съ пешихъ всякаго чина обоего пола, по деньге съ человека, съ лошадей и коровъ, съ каждой по копейке, съ мелкой скотины, съ десяти по копейке, съ солдатъ и драгунъ съ ружьемъ не брать, съ проходящихъ сквозь мость ластовыхъ судовъ, для которыхъ мость будетъ разводиться, съ каждаго по рублю...» [102, с. 637].

*Перевозы.* В Санктпетербурге тех времен существовали многочисленные перевозы, они действовали в разных местах. Имелся перевоз с Санктпетербургского острова (у Отдаточного и старого Мытного двора) через р. Малую Неву на Васильевский остров. А с Троицкой пристани на Санктпетербургском острове перевоз вел на Адмиралтейскую сторону, к пристани «по берегу Большой Невы у двора Волошкаго Господаря» (в зоне современной площади с памятником Суворову).

В Санктпетербурге на Троицкой площади «да справкую изъ той же Камеръ-Конторы показано: въ 1723 году по указамъ изъ Камеръ-Коллеги, и изъ Штатсъ-Конторы велено, противъ Мытного двора съ двухъ сторонъ на мощение каменныхъ мостовъ деньги держать изъ акцызныхъ сборовъ, которые мосты [мостовые] въ 1724 и въ 1725 годахъ и мощены были отъ Акцызной Камеры, и на то строение и починку мостовъ, на поупку леса и прочихъ припасовъ, на дачу заработныхъ денегъ



въ 1732 году, по указу изъ Сената, требованную сумму, 1727 рублей, велено отпустить изъ Штатсъ-Конторы изъ неположенныхъ въ штатъ доходовъ немедленно; а Октября 2 числа 1735 года, по приговору Правительствующаго Сената велено мостъ на Троицкой пристани починить изъ доходовъ партикулярной верфи; а ныне поданными въ Сенатъ доношеніями объявляютъ: Адмиралтейская Коллегія, партикулярная де верфь въ ту Коллегію представляетъ, что ветхости явились отъ бывшихъ Сенатскихъ палатъ до мосту, по которому ездятъ въ городъ 154 сажени, и поперегъ надлежитъ сваи бить и намостить немало, и та починка можетъ стать въ немалый коштъ, а перевозныхъ судовъ пристани, въ томъ числе и Троицкая, только въ томъ месте, где бываетъ перевозъ, деланы и починиваются отъ той Конторы изъ доходовъ, собираемыхъ за перевозъ, а на помянутой де пристани мостъ деланъ на сваяхъ, и прежде починиванъ отъ Городовой Канцеляріи, а потомъ отъ Камеръ-Коллегіи, а отъ партикулярной верфи вновь строенъ и починиванъ никогда не былъ...». У партикулярной верфи была еще забота: «...на приуготовленіе припасовъ и нас троеніе вместо ветхихъ мазанокъ каменныхъ магазиновъ...» [на территории самой партикулярной верфи]. А на Адмиралтейскомъ острове также обветшала пристань: «...такоежъ на Адмиралтейскомъ острову по берегу Большой Невы реки отъ двора Волошкаго Господаря пристань къ перевозу, что противъ стараго Почтоваго двора, весьма обветшала, и имеются великіе проломы...». И «...Правительствующий Сенатъ приказали: Имеющіяся въ Санктпетербурге по рекамъ пристани въ техъ местахъ, где перевозки есть, починкою содержать изъ доходовъ партикулярной верфи; а что сверхъ техъ пристаней надлежитъ где починить и построить, оное ныне исправить и впредь починкою содержать отъ Камеръ-Конторы изъ собираемыхъ въ ту Контору съ постоянныхъ дворовъ денегъ...» [103, с. 941–943].

ГРАДОСТРОИТЕЛЬНАЯ ДЕЯТЕЛЬНОСТЬ В САНКТПЕТЕРБУРГСКОЙ ГУБЕРНИИ  
(«ГЕРЦОГСТВЕ ИНГЕРМАНЛАНДСКОМЪ»)

*Освоение территорий.* Велись работы по осмысленному (без нанесения катастрофических разрушений) освоению территорий Санктпетербургской губернии. В ряде документов эти территории назывались «Герцогство Ингерманландское». Интенсивное освоение территорий предусматривалось в первую очередь в зонах главных трактов и дорог, по берегам рек и озер. Выполняли и более локальные ремонтные работы. Так, в Камер-Конторе хранилась докладная (справка) от 1725 г. в Ингерманландскую канцелярию от генерал-майора Сенявина, об Указе Императора Петра I, по которому требовалось на дороге от Санктпетербурга до Петергофа переменить верстовые столбы. Силами Ингерманландской Канцелярии этот Указ был исполнен и верстовые столбы на дороге исправлены [104, с. 880–881].

А по Указу Правительствующаго Сената от 27 сентября (8 октября) 1725 г. и по Именному Указу от 1 (12) ноября 1727 г. разрешено было вдоль берега моря (Финского залива), вдоль Невы на ширину в 1000 сажен (2160 м), а также по всей Ингерманландии на местах селений и их пашен и сенных покосов расчищать березовые и осиновые леса и рощи под луга и сенокосы, а ценные деревья и леса — дубы, вязы, илимы, ясени, сосны (толщиной в 12 вершков), орешник — запрещено было вырубать, при этом необходимо было их либо сохранять, либо пересаживать на сохраняемые места. В тех незаповедных и заповедных лесах и рощах пашни велено не делать,

«дабы коренья не подрезать, и тотъ заповедный лесъ не подсушить» [97, с. 891–892; 105, с. 538–539].

Для всей Санктпетербургской губернии принято решение при осуществлении купли-продажи территорий и участков выполнять купчие на все продаваемые (покупаемые) участки, в том числе на пустые и примерные земли, но кроме участков и территорий, запрещенных к раздачам из государственного фонда еще по указам 1712 г. [106, с. 557].

В 1726 г. подтверждено, что после Императорского Указа 1712 г. земли в губернии уже успешно заселены. Такие земли закреплялись особыми документами, их уже разрешалось в соответствии с Указом от 22 декабря 1725 г. (2 января 1726 г.) свободно продавать или покупать. В этих условиях генерал-майору де Кулону поручено продолжить перепись в Ингерманландии «Чухонь и другихъ, которые достались отъ Шведскаго владенія», разделив их по числу дач в губернии. Оставшиеся территории предложено продолжить заселять русскими переселенцами (заселить в пять лет после окончания переписи де Кулона) [107, с. 675].

### Загородные селения и территории

*Уточнение дворцовых вотчин.* В удел царевны Екатерины Иоанновны Именным Указом от 4 (15) декабря 1731 г. переданы из дворцовых селений Псковского уезда 645 дворов Самарской волости, село Ракомы с деревнями (321 двор) и Тесовская волость Новгородского уезда (183 двора). После смерти царевны Прасковьи Иоанновны из ее удела — при Санктпетербурге село Рождественное (270 дворов), Псковские волости с деревнями (444 двора), всего с дворцовыми волостями и деревнями 1863 двора. Кроме этого из имения покойной Прасковьи Иоанновны — Санктпетербургский каменный дом, загородный деревянный дом, приморское Ивановское место, Петровской остров [100, с. 570].

*Екатерингоф.* С сентября 1727 г. из казны в содержание желающим по предложению Коммерц-Коллегии передалась Екатерингофская полотняная фабрика (фабрика находилась в ведении Мануфактур-Коллегии с 1724 г.). Если желающие не находились, то предложено было провести публичные торги инструментов, материалов, имевшихся полотен, работников предложено распустить или передать на другие фабрики, а невольниц (женщин-каторжниц) перевести на другие государственные фабрики. Сам Екатерингоф оставался в Дворцовом ведомстве [83, с. 870].

*Ивановское место.* Приморское (?) селение, которое ранее, вместе с селением Рождественным и Петровским островом входило в вотчину уже умершей Царевны Прасковьи Иоанновны, передано Высочайшим Указом Анны Иоанновны в удел другой своей сестры Царевны Екатерины Иоанновны [100, с. 570].

*Красное Село.* В 1726 г. в этом районе найдена медная руда. В связи с этим было подписано повеление строить здесь рудник с мельницами, отвести территорию по берегу р. Лиги под размещение Медного завода.

*Ораниенбаум.* Строительные работы в Ораниенбауме завершены в 1720-е годы, датой их окончания традиционно считают дату освящения дворцовой церкви — 3 (14) сентября 1727 г. Церковь находилась в западном павильоне дворца. Резной деревянный иконостас для церкви был выполнен в Москве (окончен в феврале 1726 г., архитектор И. П. Зарудный). Во дворце были устроены Большой двухсветный зал, расположенный над вестибюлем, Зал для аудиенций, Малая анфилада, включав-

шая еще три комнаты (в том числе — спальню, мраморную с облицовкой мрамором). С западной стороны от Большого зала — столовая. Но 8 (19) сентября 1727 г. А. Д. Меншиков арестован, после этого с конца 1727 г. Ораниенбаум отошел в казну, в ведение Канцелярии от строений, был заброшен и стал разрушаться.

*Петергоф.* В 1725–1730 гг. здесь также были прекращены интенсивные строительные работы, в Императорской резиденции наступило затишье. Лишь в западной части Марлинской перспективы устроены фонтаны «Ева» (1720-е годы, архитектор Т. Усов) и фонтан перед Оранжереей. В 1725–1740 гг. закончены Верхние палаты. В ансамбле Монплеизир с 1726 г. «по сочиненному архитекторомъ Земцовымъ чертежу» велось строительство трех кирпичных одноэтажных зданий (Поваренные палаты). С 1730 г., после возвращения Императорского двора на берега Невы Петергофу также возвращен статус официальной загородной Императорской резиденции.

В 1727 г., после ареста А. Д. Меншикова, Монкуражная дача А. Д. Меншикова (в будущем — «Александрія») также передана в казну. В 1730-е годы здесь, южнее дачи Монкураж устроен большой Олений Зверинец, существовавший вплоть до начала XIX в., закончена постройка охотничьего павильона Монкураж (архитекторы И. А. Мордвинов, М. Г. Земцов), начатого еще при А. Д. Меншикове. Перед павильоном вырыт пруд, от павильона прорублена просека к морю. Восточнее Большого дворца, по его фронту выстроены одноэтажные бревенчатые дома с небольшими фронтонами, рустами, наличниками, профилированными карнизами (1732 г., М. Г. Земцов). Дома предназначались для размещения придворных, прислуги и получили название Кавалерские дома, Кавалерский и Мастерской дворы [108, с. 328–470].

*Рождественное.* Село, которое ранее, вместе с приморским (?) Ивановским местом селением и Петровским островом входило в вотчину уже умершей Царевны Прасковьи Иоанновны, передано Высочайшим Указом Анны Иоанновны в удел другой своей сестры Царевны Екатерины Иоанновны [100, с. 570].

*Сарская Мыза.* На месте сгоревшей в 1728 г. деревянной церкви Во имя Благовещения Пресвятой Богородицы по разрешению Святейшего Синода (1732 г.) недалеко от дворца намечено выстроить кирпичную церковь с тремя приделами Во имя иконы Знамения Пресвятой Богородицы. Церковь заложена 13 (24) мая 1734 г. (проект М. Г. Земцова) [108, с. 14, 134].

*Стрелина Мыза.* В Стрельнинском дворце с 1725 г. продолжали строительные работы, закончили кладку стен и сводов, а в 1726–1728 гг. — резали карнизы (гзымы), базы, капители, наличники и другие «орнаменты» из белого камня, резали дубовые капители пилястр. Но в 1730–1732 (?) гг. недостроенный дворец был законсервирован, накрыт временной кровлей, окна и двери были забиты досками.

В Нижнем саду в Стрельне в 1727 г. работы почти полностью прекращены. В 1730–1732 (?) гг. ансамбль в Стрельне использовали как дворцовое хозяйственное имение, здесь имелось обширное оранжерейное хозяйство (фрукты подавали к Императорскому столу), построена Большая оранжерея.

В 1731 г. отмечено в Верхнем парке: «В лесу... сделаны к морю и в разные места 12 перспективных дорог и окопаны каналами и убраны решетками и между тех перспективных дорог заповедные рощи и для того каменного дому ко оной слободе по правую сторону сделан великий лабиринт диким деревьем» [109, с. 156, 164, 266, 311].

Деревянный дворец Петра Первого ремонтировали, ведь его конструкции к тому времени подгнили.

*Стрельная (Стрельнинская) слобода.* В 1726–1727 гг. в Стрельне (возможно, в дворце Петра Первого) жили вызванные из Лифляндии родственники Екатерины I — Скавронские [110, с. 539–540]. В 1720–1730-е годы в древнем селении Миллиси стали строить избы мастеровым людям, деревня постепенно разделилась на два селения — Большую Кикенку, Малую Кикенку [109, с. 276, 300]. Имение «Фаворит» по Петергофской дороге в сентябре 1727 г. в связи с опалой А. Д. Меншикова передано в казну.

*Почтовые тракты и дороги вне города и предместий.* После смерти Петра Великого, год за годом сохранялись (постепенно уменьшаясь в масштабах) традиции развития дорожной сети вокруг столичного города. Так, всего через полтора месяца после кончины Императрицы Екатерины I еще было принято принципиальное решение о сооружении нового почтового тракта Санктпетербург — Архангельск [111, с. 816–818].

### 1730–1732 годы.

#### Подготовка к возвращению на берега Невы Императорского двора

Новая Императрица Анна Иоанновна еще в 1730 г. решила вернуться сама и вернуть Императорский двор в Санктпетербург.

*Срочный ремонт городских строений.* Возвращаться в умирающий город было невозможно. Поэтому с весны 1730 г. здесь были начаты крупные восстановительные работы. Традиционно обращают внимание «только» на устройство к приезду Императрицы трех Триумфальных арок. Строительство таких Триумфальных арок было традиционным для любых приездов императоров и императриц в столицы, в Санктпетербург и Москву, в том числе и при приезде на коронации в Москву Петра II (в начале 1728 г.) и Анны Иоанновны (в 1730 г.). Сейчас же, с 1730 г. ремонтные и восстановительные работы приобрели грандиозный размах. Вслед за этим Именным Указом от 20 (31) мая 1731 г. определено всем жителям города выполнить ремонт своих зданий, ведь «въ Санктпетербурге многіе дворы, за отлучками хозяевъ и за неименіемъ дворниковъ, весьма находятся въ худомъ состояніи, и отъ того приходятъ въ разореніе...» [112, с. 465].

*Строительство нового Зимнего Императорского дворца.* В процессе приведения города в порядок к приезду Императрицы Б.-Х. Миних не только обеспечил ремонт дороги (от Москвы до Санктпетербурга), ремонт многих петербургских зданий и набережных, устройство Триумфальных арок и монументов, но, самое главное, он организовал строительство новых Императорских палат (дворца) на Адмиралтейском острове у Адмиралтейской верфи, приспособив сохранившиеся объемы бывших дворцов Ф. М. Апраксина и А. В. Кикина (они после смерти хозяев были взяты в казну) и значительно расширив их. Возможно, автором этих палат был молодой Ф.-Б. Растрелли.

*Ремонт набережных.* При подготовке к переезду по Сенатскому Указу от 20 апреля (1 мая) 1730 г. по доношению Главной Полицеймейстерской Канцелярии принято решение: 1. Осмотреть берега р. Невы и р. Мьи (в будущем р. Мойки), выяснить, где и на сколько не укреплены берега и разрушены мостовые, составить смету ремонтных работ и представить ее на рассмотрение в Сенат. 2. Отвести квартиры в Санктпетербурге генералам, штаб- и обер-офицерам (еще не имевшим собственных

домов и квартир). 3. Вычистить засоренные места в речке Мье силами каторжных невольников и колодников. А мусор не выкидывать в р. Мью, а вывозить «на показанные места». 4. Мосты и каналы, которые были выстроены и поддерживались на средства «Канцелярии отъ строений», и впредь чинить и эксплуатировать той же «Канцелярии отъ строений» [113, с. 268].

*Устройство Триумфальных ворот.* Для подготовки торжественного въезда Императрицы в Санктпетербург Сенат особым Указом от 26 октября (6 ноября) 1731 г. решил устроить в Санктпетербурге триумфальные ворота «отъ Адмиралтейства на показанномъ отъ Адмирала Сиверса месте, на Адмиралтейской стороне между каменного Мытного двора и черного орла и подъемнаго чрезъ Мойку реку, мосту...» [114, с. 550].

*Ремонт дороги Москва — Санктпетербург.* Личному осмотру генерал-фельдцейхмейстер Б.-Х. Миниха подверглась и вся трасса дороги от Москвы до Санктпетербурга, включавшая дороги «Санктпетербургскую» («Санктпетербургскій трактъ») и «Псковскую»: на линиях Москва — Новгород «Московскій трактъ») — Соснинская (Волховская) пристань на р. Волхов — «перспективная дорога» от р. Волхова до Санктпетербурга, по которой должна была проехать Императрица. По итогам этой личной инспекции Б.-Х. Миних дал указание срочно отремонтировать летом 1731 г. эти дороги, мосты через реки и настилы через заболоченные места (также — «мосты») на них. Выделив на эти работы 10 000 рублей из средств Санктпетербурга из Полицеймейстерской канцелярии и направив на работы несколько рот гарнизонных полков [115, с. 392–393]. Ремонт дороги проконтролировал даже Обер-Гофмейстер Салтыков и приказал срочно установить на ней верстовые столбы [116, с. 610–611].

#### НЕПРЕРЫВНОЕ ПРОДОЛЖЕНИЕ СТРОИТЕЛЬСТВА КРУПНЕЙШЕГО КАНАЛА ВНЕ ГОРОДА НЕЗАВИСИМО ОТ ПРОБЛЕМ РАЗВИТИЯ СТОЛИЦЫ.

*Ладожский канал.* Б.-Х. Миних успел уже себя показать, руководя с 1724 г. строительством самого крупного в Европе Ладожского канала и смог «начерно» закончить его в конце 1730 г. А с 1726 г. шло ускорение и форсирование работ на строительстве канала. Изначально с 1718 г. строительство проводилось от р. Волхов в сторону р. Невы. В январе 1726 г. по всей России был опубликован новый Сенатский указ с призывом о новом найме строителей на каналные работы. При этом, отмечалось, что «А понеже такихъ работниковъ къ окончанию такого Государственного нажнаго канала надобно многия тысячи человекъ...». То есть для ускорения строительства канала, имевшую государственную важность, на подрядные работы приглашались огромные многотысячные группы работников [117, с. 561].

В 1726 г. генерал-лейтенант Б.-Х. Миних разработал проект завершения канала, Екатерина I Алексеевна Высочайше его утвердила («подписала»). Определено работы ускорить, привлекая вольнонаемных крестьян, в дополнение к ним — солдат Московского гарнизонного полка. С весны 1727 г. работы на Ладожском канале велись подрядом, были выделены «на доделку канала» «до реки Назии по чертежу» на период весны-лета 1727 г. 51 000 рублей [118, с. 757]. С 1726 г. к работам на Ладожских порогах по их очистке привлекались даже архиерейские и монастырские крестьяне из соседних с каналом деревень и селений дворцовой Порожской волости [119, с. 570].

В августе 1727 г. было выделено еще 10 000 рублей на работы на канале, а также для оплаты работ в ведение Б.-Х. Миниха переведены таможенные и кабацкие сборы. Именным Указом от 30 декабря 1727 г. (10 января 1728 г.) утвержден доклад генерал-лейтенанта Б.-Х. Миниха, определено выполнить на канале в 1728 г. работы до р. Назьи, отделять берега канала деревом, вести работы вольнонаемными людьми. В докладе («проекте предбудущей Ладожского канала работы») Б.-Х. Миниха от 24 октября (4 ноября) 1727 г. сформулировано следующее.

Еще в рапорте от 11 (22) октября Миних писал на Высочайшее имя, что вода осенью 1727 г. была пущена от Волхова до Кабоны. К 22 октября была вычещена и «плотина противъ села Чернаго», а барки уже ходили до Кабоны. 11 (22) сентября 1727 г. генерал докладывал, что первоочередным заданием на 1728 г. должно стать вычищение устья р. Кабоны, для этого уже плотины и другие сооружения сделаны, Если будет распоряжение, то и канал от Кабоны до Невы можно будет сделать в 1728 г., в том числе зимой — отделку канала от р. Назьи до р. Кабоны. В те годы велось обсуждение вопроса о технической отделке берегов канала — камнем или деревом. Лучшим вариантом была отделка камнем — более долговечная, более технически современная. Но при этом значительно страдала скорость работ и открытие канала для прохода судов отодвигалась на многие годы. Поэтому еще Петр Великий приказал отделять берега канала для скорости деревом. А Екатерина Алексеевна подписала другой Указ — об отделке берегов канала камнем. Исполнение этого Указа замедлило работы в 3 раза. Требовалось сдать в эксплуатацию весь канал в 1725 г. «дабы Его Величество и Государство только прибыли отъ той работы имели».

На тему ускорения работ Б.-Х. Миних представил официальный доклад от 18 февраля 1727 г. Он предлагал: 1. Выполнить оставшиеся земляные работы (под уравнием воды) вплоть до Невы объемом в 146 624 куб. саж... 4. Поставить водоотливные машины уже до 15 марта, чтобы в апреле начать земляную работу. 5. Для выполнения каменных облицовочных работ надлежит выполнить дополнительно 49 500 куб. сажень земляных работ. 6. Бейшлот от Кабоны до Назьи уже сделан, бейшлот от Назьи до Шлиссельбурга необходимо сделать (чтобы отвести южную воду рек от трассы канала). 7. Берега канала от Кабоны до Назьи в 22 версты не имеют близко каменоломен, поэтому нужно их отделать камнем, а если позднее повелено будет, то позднее можно будет их отделать и камнем. 8. На линии от Назьи до Липки камня найдено много, поэтому после плотничьей работы берега можно будет отделать камнем. 8. От Липки до Шлиссельбурга только в некоторых местах («на некоторых линиях») камень есть и можно берега выкласть камнем, на других же линиях камня нет, поэтому можно поступить как от Кабоны до Назьи. 8. Еще зимой надлежит заготовить и развести по местам все материалы. 11. Шлюзы для спуска южной («зюдской») воды надлежит строить: Можно отложить: Большие шлюзы на р. Лаве, на р. Назье со спуском воды в озеро; строить в «предбудущем» 1728 г.: шлюзы при р. Вале, при р. Шельдихе, при р. Липке. На работы от Кабоны до Назьи и от Назьи до Шлиссельбурга (всего 43 ½ верст) надобно при отделке деревом — 250 000 рублей, при отделке камнем — 500 000 рублей, с увеличением числа солдат в 2 раза (до 24 000 человек) [120, с. 917–919].

Несмотря на свертывание строительных работ в городе и предместьях, наоборот, работы на Ладожском канале «по проекту Графа Миниха» расширялись и ускорялись. В 1729 г. намечено вести работы от Назьи до Шлиссельбурга силами наемных

работников, им в помощь определено выделить 4000 солдат из вблизи расположенных полков (1000 — еще зимою, 3000 солдат — летом с 1 марта по 1 ноября 1729 г.). Берега канала продолжать отделять деревом, выделив на всю работу 220 000 рублей [121, с. 124].

Работы на канале не прекращались все эти годы. В конце 1730 г. под руководством Б.-Х. Миниха было закончено строительство всей трассы Ладожского канала. Даже предусматривался приезд на торжественное открытие канала новой Императрицы. К ее появлению были подготовлены деревянные обелиски в начале канала (на берегу р. Волхов) и в его конце (на берегу р. Невы напротив крепости Шлиссельбург), выпущена торжественная «подносная» карта канала со всеми уникальными инженерными сооружениями [122, с. 45]. Но еще с 1728 г. по строившемуся каналу (в зоне р. Волхов — р. Кабона) было начато движение судов. А Сенатским Указом от 6 (17) ноября 1730 г. объявлено о судоходстве с начала навигации 1731 г. по всей трассе Ладожского канала [123, с. 339].

19 (30) марта 1731 г. были Высочайше утверждены условия проводки по всему действующему Ладожскому каналу судов: размеры провозной пошлины и проезжие деньги на суда разного размера и разной грузоподъемности (с учетом разных типов грузов и товаров), разместить вдоль канала настоящую почту, с размещением через каждые 12 верст по 5 почтальонов и по 20 лошадей (всего — 160 лошадей) и взимая настоящие почтовые деньги. Оплата за проезд посуху по дороге вдоль канала определена так: «...Ежели кто лошадьми по каналу поедетъ, тотъ на содержаніе дорогъ, долженъ платить, на пятидесяти верстахъ, съ одной лошади съ человекомъ две копейки; съ телеги и съ саней съ кладью, или безъ клади, ежели одна лошадь впряжена, три копейки, а буде въ двойке, четыре копейки; буде въ тройке, шесть копеекъ; съ кареты или палубы четверной восемь копеекъ; съ лошадей или съ рогатой скотины, которая на продажу гонена бываетъ, съ каждой по две копейки; съ мелкой рогатой скотины, съ овецъ, съ барановъ, козъ, съ каждой по деньге, а съ пешихъ людей пошлинъ, тако жъ которые полки, или изъ оныхъ командированныя команды маршировать будутъ съ обозами и артиллеріею, съ техъ пошлинъ не брать...». Для сбора пошлин и обеспечению порядка организованы две Конторы: в Новой Ладоге, в Шлиссельбурге. Главный контроль за канлаом определен в Шлиссельбургской гарнизонной Канцелярии. При канале (при шлюзах и спусках) организованы «избы для проезжихъ» с устройством при них бань. За ночевку или за день отдыха с человека брали 1 копейку (за сутки — 2 копейки), за помывку в бане — по 1 деньге с человека. Определено также в Шлиссельбурге и Ладоге содержать «для перевозу каналомъ людей» по 3 трекшонта (пассажирское судно) с оплатой за проезд по 1 деньге за версту пути с каждого человека (а если пассажир пожелает иметь каюту — то оплата возрастала вдвое) [124, с. 401–403].

Итак, долгожданное движение судов по каналу началось с весны 1731 г.

#### ПЕРВАЯ ТОПОГРАФИЧЕСКАЯ СЪЕМКА ТЕРРИТОРИЙ ГОРОДА И ПРЕДМЕСТИЙ

В 1728–1729 гг. силами профессоров и студентов Санктпетербургской Академии наук выполнена фиксационная съемка города. К ней подготовлены 9 перспективных рисунков для включения в огромный сводный том «Атласа Всероссийской Имперіи», который по решению Правительствующего Сената исполняли под руко-

водством Секретаря Сената И. К. Кирилова. В 1729 г. сотрудники Академии наук магистр Г.-В. Крафт и профессор И. Делиль уточнили съемку существующей застройки города. В марте 1729 г. рукописный вариант этого опорного (фиксационного) плана города был готов. Параллельно (с 1728 г. вплоть до конца 1729 г.) «грядоровальщик» О. Эллигер исполнил в Гравировальной палате Академии наук гравюры на медных досках трех видов Санктпетербурга с рисунков архитектора Академии наук Х. Марселиуса: «Видъ Дворцовой Канцеляріи», «Проспектъ Палатъ Великаго Адмирала», «Видъ Адмиралтейства съ Реки». Остальные шесть рисунков Х. Марселиуса остались исполненными в карандаше. Это была задача создания фиксационного, представительского и научно-топографического плана столичного города. Поэтому она пока не имела отношения к реальной проектной градостроительной деятельности. Именно такая задача (создать в рамках высших государственных начинаний единый материал, включавший обновленный фиксационный топографический план столицы и несколько ее наиболее представительных видов) побудила передать ее исполнение именно сотрудникам Академии наук, хотя российские топографы к тому времени были не только в системе Академии наук, но и в Военной и Адмиралтейской Коллегиях. Но лишь в Академии наук действовала Гравировальная Палата с опытными граверами. Да и весь Атлас выполнялся в Академии не только как научная работа (топографическая съемка всей территории России исполнялась впервые в истории России), но и как важнейший представительский документ для обеспечения международного отклика. Все рисунки Х. Марселиуса своими пространственно-композиционными построениями сохраняли выработанную еще А. Зубовым в петровские времена эстетику градостроительного поля гравюры, хотя и существенно расширили сюжетный ряд выбранных видовых точек, достойных популяризации в таком престижном издании, как «Атласъ». К концу 1729 г. в связи с изменениями государственной политики, а также из-за переезда Императорского двора в Москву, все начатые работы приостановлены.

#### ПРОДОЛЖЕНИЕ ПРОЦЕССОВ СОЗДАНИЯ ГРАДОСТРОИТЕЛЬНЫХ НОРМАТИВОВ ДЛЯ САНКТПЕТЕРБУРГУ И ГУБЕРНИИ

Начинались процессы нового этапа реконструкции планировки и застройки всего Санктпетербурга и его предместий. В этих условиях усиливалась роль вводимых в практику градостроительных и архитектурно-строительных нормативов. Многие из них были сформированы еще Указами Петра I.

*Зонирование города по центральности (престижности) застройки.* Сохранены требования строить на центральных улицах и набережных только кирпичные («каменные») здания.

Для разных зон города определены разные типы зданий (по используемым материалам), разная высота и разная этажность сооружаемых зданий. Например, Именным Указом отъ 2 (13) августа 1726 г. разрешено кирпичное строительство в периферийной тогда зоне по берегу р. Мьи (в будущем р. Мойки). А также на Адмиралтейском острове «кругомъ лугу и площади и по каналамъ живущимъ» — жителям домов вокруг территорий будущей Дворцовой площади и по каналам.

*Градостроительные правила.* Сохранялось правило определения габаритов прокладываемых улиц в зависимости от их градостроительного значения: вспомога-



тельная по своей роли (как переулок) Набережная улица вдоль р. Мьи должна иметь ширину в 5 сажен (10,80 м). А одна из главных на Адмиралтейской стороне улиц — продолжение Немецкой ул. — 12 сажен (25,92 м) [125, с. 15–20; 126, с. 21–26].

*Правила строительства зданий и сооружений.* С 1726 г. введены правила устройства перекрытий выше среднего уровня наводнений. Были сформулированы требования к высоте полов над уровнем земли. В связи с наводнениями (например, 5 (16) ноября 1721 г., 1 (12) ноября 1726 г.) Именным Указом от 21 ноября (2 декабря) 1726 г. подписано требование строить все дома с полами на 1 фут выше уровня наводнения. Для обозначения этого уровня надлежало «для того везде на строениях поставить знаки».

*Противопожарные правила и требования.* Сохранялось особо внимательное отношение к противопожарным требованиям в сооружаемой и эксплуатируемой застройке. Именным Указом от 21 мая (1 апреля) 1726 г. были подписаны требования иметь на всех кровлях и под всеми кровлями всех зданий города и предместий кадки с водою. Также было запрещено топить летом избы и бани.

#### ОРГАНИЗАЦИЯ СТРОИТЕЛЬНЫХ РАБОТ

В эти годы в Санктпетербурге и окрестностях строительные работы были организованы в разных формах.

*Привлечение солдат к строительным и ремонтным работам.* На крупнейших объектах строительства зданий, дороги каналов части привлекали крупные массы солдат — полки и роты. Такая практика постоянно присутствовала при строительстве крупнейшего в Европе Ладожского канала.

Аналогично, солдаты участвовали в работах по ремонту дороги Санктпетербург — р. Волхов — Новгород — Москва.

*Привлечение вольных работников на подрядные работы.* Уже часто привлекали на крупные строительные работы мастеров и рабочих на условиях подряда. Многие объекты — каналы, крупные сооружения, крупные здания и т. д. возводили методом подряда.

#### Литература

1. Луппов С. П. История строительства Петербурга в первой четверти XVIII в. М.; Л., 1957. 194 с.
2. Мавродин В. В. Основание Санкт-Петербурга. Л.: ЛО Стройиздат, 1978. 232 с.
3. Заварихин С. П. Явление Санкт-Питер-Бурха. СПб.: Стройиздат, 1996. 214 с.
4. Агеева О. Г. «Величайший и славнейший более всех градов в свете...» — ГРАД СВЯТОГО ПЕТРА. Петербург в русском общественном сознании начала XVIII века. Л.: БЛИЦ, 1999. 256 с.
5. Анисимов Е. В. Юный град. Петербург при Петре Великом. СПб., 2003. 362 с.
6. Семенцов С. В., Красникова О. А., Мазур Т. П., Шрадер Т. А. Санкт-Петербург на картах и планах первой половины XVIII века. СПб., 2004. 436 с.
7. Семенцов С. В. Градостроительная политика и генеральные планы в Санктпетербурге в 1730-е — 1750-е гг. // Зодчий-21 век. 2003. 3 (11). С. 24–39.
8. Дом Романовых: Биографический справочник: в 2 т. Т. 1. Л., 1989. 144 с.
9. Именной Указъ отъ 8 Февраля 1726 г. «Объ учрежденіи Верховнаго Тайнаго Совета» // Полное собрание законов Российской Империи (ПСЗРИ). 1-е собр. Т. VII. 1723–1727 гг. № 4830. СПб., 1830.
10. Именной Указъ отъ 7 Марта 1726 г. «О должности Сената» // ПСЗРИ. 1-е собр. Т. VII. 1723–1727 гг. № 4847. СПб., 1830.
11. Именной Указъ отъ 14 Марта 1726 г., объявленный изъ Верховнаго Тайнаго Совета Сенату «О именованіи Сената Высокимъ, а не Правительствующимъ» // ПСЗРИ. 1-е собр. Т. VII. 1723–1727 гг. № 4853. СПб., 1830.

12. Именной Указъ отъ 14 Июля 1726 г., объявленный изъ Верховнаго Тайнаго Совета Сенату «О именованіи Синода Святейшимъ, а не Правительствующимъ» // ПСЗРИ. 1-е собр. Т. VII. 1723–1727 гг. № 4925. СПб., 1830.

13. Манифестъ отъ 4 Марта 1730 г. «Объ уничтоженіи Верховнаго Тайнаго Совета, и о возстановленіи по прежнему Правительствующаго Сената» // ПСЗРИ. 1-е собр. Т. VIII. 1728–1732 гг. № 5510. СПб., 1830.

14. Именной Указъ отъ 1 Июня 1730 г., данный Сенату «О разделеніи Сената на Департаменты и о назначеніи каждому Департаменту особаго рода дель» // ПСЗРИ. 1-е собр. Т. VIII. 1728–1732 гг. № 5570. СПб., 1830.

15. Сенатскій Указъ отъ 16 Апреля 1730 г. «Объ определеніи при Сенате Генераль-Рекетмейстера и о подаче ему челобитень о делахъ решенныхъ въ противность указамъ и о нерешенныхъ по долговременному отлагательству» // ПСЗРИ. 1-е собр. Т. VIII. 1728–1732 гг. № 5534. СПб., 1830.

16. Высшие и центральные государственные учреждения России. 1801–1917: в 00 т. Т. 1. СПб., 2000.

17. Высочайше утвержденные от 19 Февраля 1725 г. Штаты: 1). Сенатской Канцеляріи съ Конторами. 2). Военной Коллегиі съ Конторами. 3). Иностранной Коллегиі. 4). Камеръ-Коллегиі съ Конторами. 5). Камерирскихъ Конторъ въ 44 провинціяхъ (кроме завоеванныхъ). 6). Мануфактуръ-Коллегиі. 7). Бергъ-Коллегиі. 8). Коммерцъ-Коллегиі съ Московскою Конторою. 9). Портовымиъ служителямъ. 10). Малороссійской Коллегиі. 11). Штатъ Конторы. 12). Рентмейстерской Конторы въ 44 провинціяхъ (кроме завоеванныхъ). 13). Преображенской. 14). Артиллерійской. 15). Медицинской. 16). Почтъ-Директорской и 17). Вальдмейстерской Канцеляріи // ПСЗРИ. 1-е собр. Т. VII. 1723–1727 гг. № 4659. СПб., 1830. С. 423; ПСЗРИ. 1-е собр. Т. XLIV. Книга штатовъ. Ч. 2: Штаты по духовной и по гражданской части: Отд. 4: Штаты по гражданской части. СПб., 1830.

18. Высочайше утвержденные отъ 24 Февраля 1725 г., Штаты Юстицъ-Коллегиі съ 10 Надворными Судами и крепостными Конторами и вотчинной Коллегиі // ПСЗРИ. 1-е собр. Т. VII. 1723–1727 гг. № 4668. СПб., 1830. С. 427.

19. Именной Указъ отъ 7 Июля 1725 г., объявленный изъ Сената «Объ именованіи Оберъ-Ревизионъ-Конторы по прежнему Коллегию; о понужденіи строить въ Астрахани новыя суда и о позволеніи въ течение трехъ летъ употреблять староманерныя суда для перевозки из Астрахани соли и прочихъ припасовъ» // ПСЗРИ. 1-е собр. Т. VII. 1723–1727 гг. № 4753. СПб., 1830.

20. Именной Указъ отъ 23 Февраля 1725 г., данный Россійскому Послу Князю Куракину «О приглашеніи ученыхъ людей въ Россійскую Академію Наукъ и о выдаче желающимъ въ Россію, нужныхъ пособій» // ПСЗРИ. 1-е собр. Т. VII. 1723–1727 гг. № 4663. СПб., 1830.

21. Именной Указъ отъ 7 Декабря 1725 г., данный Сенату «О заведеніи Академіи Наукъ и о назначеніи Президентомъ оной Лейбъ-Медика Блюментроста» // ПСЗРИ. 1-е собр. Т. VII. 1723–1727 гг. № 4663. СПб., 1830.

22. Именной Указъ отъ 13 Марта 1727 г., данный изъ Верховнаго Тайнаго Совета Действительному Статскому Советнику Плещееву «Объ определеніи его Президентомъ доимочной Канцеляріи, учрежденной при Верховномъ Тайномъ Совете и о порядке взысканія недоимокъ» // ПСЗРИ. 1-е собр. Т. VII. 1723–1727 гг. № 5028. СПб., 1830.

23. Именной Указъ отъ 23 Марта 1727 г., данный изъ Верховнаго Тайнаго Совета Сенату «О штате Доимочной Канцеляріи» // ПСЗРИ. 1-е собр. Т. VII. 1723–1727 гг. № 5046. СПб., 1830.

24. Именной Указъ отъ 1 Июня 1730 г., данный Сенату «Объ учрежденіи «Коммисіи для сочиненія штата Коллегиамъ и Канцеляріямъ» // ПСЗРИ. 1-е собр. Т. VIII. 1728–1732 гг. № 5567. СПб., 1830.

25. Именной Указъ отъ 15 Маія 1736 г., объявленный изъ Кабинета Ея Величества Сенату «О разделеніи Конюшеннаго Правленія и дель на два ведомства» // ПСЗРИ. 1-е собр. Т. IX. 1733–1736 гг. № 6963. СПб., 1830.

26. Именной Указъ отъ 29 Июля 1731 г., данный Сенату «Объ учрежденіи Кадетскаго Корпуса» // ПСЗРИ. 1-е собр. Т. VIII. 1728–1732 гг. № 5811. СПб., 1830.

27. Высочайше утвержденная отъ 24 Маія 1733 г. «Инструкція Доимочнаго Приказа» // ПСЗРИ. 1-е собр. Т. IX. 1733–1736 гг. № 6412. СПб., 1830.

28. Высочайше утвержденный отъ 23 Декабря 1735 г. докладъ Кабинетъ-Министровъ «О присоединеніи Доимочной Канцеляріи къ Канцеляріи Конфискаціи» // ПСЗРИ. 1-е собр. Т. IX. 1733–1736 гг. № 6849. СПб., 1830.

29. Сенатскій Указъ отъ 31 Генваря 1736 г. «О соединеніи Доимочнаго Приказа съ Канцелярією Конфискаціи» // ПСЗРИ. 1-е собр. Т. IX. 1733–1736 гг. № 6880. СПб., 1830.

30. Именной Указъ отъ 29 Августа 1732 г., данный Сенату «О бытїи Генераль-Маіору Салтыкову Генераль-Полицеймейстеромъ и о именіи ему главной дирекціи надъ всеми полиціями въ Государствѣ» // ПСЗРИ. 1-е собр. Т. VIII. 1728–1732 гг. № 6164. СПб., 1830.

31. Именной Указъ отъ 10 Генваря 1734 г., объявленный Генераль-Полицеймейстеромъ Салтыковымъ «О бытіи Главной Полицеймейстерской Канцеляріи въ дирекціи одного Кабинета» // ПСЗРИ. 1-е собр. Т. IX. 1733–1736 гг. № 6529. СПб., 1830.

32. Высочайшая резолюція отъ 19 Іюня 1734 г. на докладъ Сената «О бытіи Полицеймейстерской Канцеляріи по всемъ деламъ, кроме касающихся до С.Петербургскихъ строеній, въ ведомстве Сената» // ПСЗРИ. 1-е собр. Т. IX. 1733–1736 гг. № 6529. СПб., 1830.

33. Именной Указъ отъ 28 Маія 1726 г., данный Действительному Тайному Советнику Графу Толстому «О заведываніи Тайною Канцеляріею Князю Ромодановскому» // ПСЗРИ. 1-е собр. Т. VII. 1723–1727 гг. № 4892. СПб., 1830.

34. Именной Указъ отъ 24 Марта 1731 г., данный Сенату «О передаче дель бывшего Преображенскаго Приказа въ веденіе Генерала Ушакова» // ПСЗРИ. 1-е собр. Т. VIII. 1728–1732 гг. № 5727. СПб., 1830.

35. Сенатскій Указъ отъ 6 Апреля 1731 г. «Объ учрежденіи Канцеляріи, для дель, переданныхъ по Именному указу 24 Марта въ ведомство Генерала Ушакова; о именованіи оной Канцеляріею Тайныхъ розыскныхъ дель и о сношеніяхъ оной Канцеляріи съ Коллегіями» // ПСЗРИ. 1-е собр. Т. VIII. 1728–1732 гг. № 5738. СПб., 1830.

36. Сенатскій указъ отъ 19 Іюня 1730 г. «Объ учрежденіи Коммисіи для разсмотренія монетныхъ дель и определенія на будущее время монетной системы» // ПСЗРИ. Т. VIII. 1728–1732. № 5578. СПб., 1830.

37. Именной Указъ отъ 17 Февраля 1726 г., объявленный изъ Верховнаго Тайнаго Совета «О подчиненіи Генераль-Провіантмейстера Военной Коллегіи» // ПСЗРИ. 1-е собр. Т. VII. 1723–1727 гг. № 4837. СПб., 1830.

38. Именной Указъ отъ 3 Іюня 1728 г., объявленный изъ Верховнаго Тайнаго Совета Сенату «О штате Инженернаго Корпуса и Инженерной школы Минерной роты и Конторы» // ПСЗРИ. 1-е собр. Т. VIII. 1728–1732 гг. № 5277. СПб., 1830; ПСЗРИ. 1-е собр. Т. XLIII. Ч. 1. Книга штатовъ. Отд. 1. СПб., 1830.

39. Именной Указъ отъ 31 Іюля 1729 г., объявленный изъ Верховнаго Тайнаго Совета Сенату «О именованіи Правленія Артиллерійскаго и Инженернаго Корпуса Канцеляріею отъ Артиллеріи и Фортификаціи» // ПСЗРИ. 1-е собр. Т. VIII. 1728–1732 гг. № 5454. СПб., 1830.

40. Именной Указъ отъ 20 Декабря 1729 г., объявленный изъ Верховнаго Тайнаго Совета Сенату «Объ учрежденіи для полковыхъ дель Лейбъ-Гвардіи Преображенскаго и Семеновскаго полковъ особливо Канцеляріи» // ПСЗРИ. 1-е собр. Т. VIII. 1728–1732 гг. № 5491. СПб., 1830.

41. Указъ отъ 24 Февраля 1730 г. изъ Верховнаго Тайнаго Совета «Объ отпуске на содержаніе пограничныхъ крепостей и артиллеріи повсягдно суммъ изъ Камеръ-Коллегіи» // ПСЗРИ. 1-е собр. Т. VIII. 1728–1732 гг. № 5505. СПб., 1830.

42. Именной Указъ отъ 1 Іюня 1730 г. «Объ учрежденіи Коммисіи для разсмотренія состоянія арміи, артиллеріи и фортификаціи и исправленія оныхъ» // ПСЗРИ. 1-е собр. Т. VIII. 1728–1732 гг. № 5571. СПб., 1830.

43. Именной Указъ отъ 22 Генваря 1732 г. «Объ учрежденіи Коммисіи для разсмотренія и приведенія въ порядокъ флота» // ПСЗРИ. 1-е собр. Т. VIII. 1728–1732 гг. № 5937. СПб., 1830.

44. Сенатскій указъ отъ 4 Сентября 1730 г. «О строеніи при городахъ полковыхъ квартиръ по сделанному въ Военной Коллегіи рисунку» // ПСЗРИ. Т. VIII. 1728–1732. № 5615. СПб., 1830.

45. Высочайше утвержденный отъ 22 Сентября 1730 г. докладъ Князя Голицына «О сформированіи Лейбъ-Гвардіи Измайловскаго полка съ приложеніемъ штата людей и жалованья» // ПСЗРИ. 1-е собр. Т. VIII. 1728–1732 гг. № 5623. СПб., 1830.

46. Именной Указъ отъ 31 Декабря 1730 г., данный Сенату «О сформированіи изъ Лейбъ-Регимента Лейбъ-Гвардіи Коннаго полка и объ определеніи въ оной Подполковникомъ Генерала Ягужинскаго» // ПСЗРИ. 1-е собр. Т. VIII. 1728–1732 гг. № 5664. СПб., 1830.

47. Высочайше утвержденный 1 Сентября 1732 г. докладъ Лейбъ-Гвардіи коннаго полка Подполковника Князя Шаховскаго «О комплектованіи всехъ ротъ коннаго полка совокупно на отпускаемые изъ казны ремонтныя деньги, а не порознь каждой роты» // ПСЗРИ. Т. VIII. 1728–1732. № 6167. СПб., 1830.

48. Именной указъ отъ 18 Ноября 1731 г. «Объ учрежденіи Кирасирскаго полка» // ПСЗРИ. Т. VIII. 1728–1732. № 5883. СПб., 1830.

49. Именной указъ отъ 29 Декабря 1731 г., данный Сенату «Объ учрежденіи въ Москвѣ Конюшенной Коммисіи для разсмотренія порядка въ управленіи конюшенныхъ деревень и конскихъ заводовъ» // ПСЗРИ. Т. VIII. 1728–1732. № 5918. СПб., 1830.

50. Именной указъ отъ 25 Маія 1732 г., данный Сенату «Объ учрежденіи конскихъ заводовъ» // ПСЗРИ. Т. VIII. 1728–1732. № 6067. СПб., 1830.

51. Інструкція оть 26 Маія 1732 г. Генерал-Адъютанту и Генераль-Маіору Вольнскому «О приведеніи конскихъ заводовъ въ лучшее состояніе и о размноженіи оныхъ» // ПСЗРИ. Т. VIII. 1728–1732. № 6071. СПб., 1830.

52. Именной Указъ оть 1 Іюня 1726 г., данный Сенату «О слушаніи ново-сочиняемаго Уложения въ Сенате» // ПСЗРИ. 1-е собр. Т. VII. 1723–1727 гг. № 4895. СПб., 1830.

53. Именной Указъ оть 12 Ноября 1726 г., объявленный изъ Верховнаго Тайнаго Совета Сенату «Объ избраніи изъ духовнаго и светскаго сословія Членовъ, для составленія Уложения» // ПСЗРИ. 1-е собр. Т. VII. 1723–1727 гг. № 4980. СПб., 1830.

54. Сенатскій указъ оть 14 Іюня 1728 г., въ следствіе Именнаго указа, состоявшагося въ Верховномъ Тайномъ Совете «О пополненіи прежняго Уложения и о высылке для того въ Москву изъ офицеровъ и изъ Дворянъ способныхъ людей, изъ каждой Губерніи по 5 человекъ, кроме Лифляндіи, Эстляндіи и Сибири» // ПСЗРИ. Т. VIII. 1728–1732. № 5287. СПб., 1830.

55. Сенатскій указъ оть 23 Ноября 1728 г. «О подтвержденіи въ Губерніи указами, чтобы избраные къ сочиненію Уложения офицеры и Дворяне явились въ Москву немедленно, подь опасеніемъ въ противномъ случае отобранія въ казну ихъ поместій и вотчины» // ПСЗРИ. Т. VIII. 1728–1732. № 5348. СПб., 1830.

56. Именной указъ оть 16 Маія 1729 г., объявленный изъ Верховнаго Тайнаго Совета Сенату «Объ отпуске Офицеровъ и Дворянъ, которые высланы были въ Москву къ сочиненію Уложения, въ дома ихъ по прежнему, и о выборе вместо ихъ Губернаторамъ обще съ Дворянами къ тому делу достойныхъ изъ каждой Губерніи по два человека» // ПСЗРИ. Т. VIII. 1728–1732. № 5412. СПб., 1830.

57. Именной указъ оть 1 Іюня 1730 г., данный Сенату «О немедленномъ окончаніи начатаго Уложения и объ определеніи къ сочиненію онаго добрыхъ и знающихъ людей изъ шляхейства, духовенства и купечества и о поднесеніи каждой конченной главы къ Высочайшему утвержденію» // ПСЗРИ. 1-е собр. Т. VIII. 1728–1732 гг. № 5567. СПб., 1830.

58. Сенатскій указъ оть 10 Декабря 1730 г. «О прикомандированіи новыхъ Членовъ къ сочиненію Уложения и присутствованіи въ оной Коммисіи одному изъ Сенаторовъ съ переменою понедельно» // ПСЗРИ. Т. VIII. 1728–1732. № 5654. СПб., 1830.

59. Высочайшая резолюція оть 6 Февраля 1735 г. на докладъ Академіи Наукъ «О напечатаніи вновь прежняго Уложения для всенароднаго употребленія» // ПСЗРИ. 1-е собр. Т. IX. 1733–1736 гг. № 6686. СПб., 1830.

60. Высочайше утвержденный оть 6 Февраля 1735 г. докладъ Академіи Наукъ «О печатаніи указовъ, какъ изданныхъ въ прежніе годы, такъ и впредь издаваемыхъ, для всенароднаго употребленія» // ПСЗРИ. 1-е собр. Т. IX. 1733–1736 гг. № 6687. СПб., 1830.

61. Высочайше утвержденный 31 Декабря 1727 г. Уставъ о соли // ПСЗРИ. Т. VII. 1723–1727. № 5219. СПб., 1830.

62. Высочайше утвержденный 16 Маія 1729 г. Уставъ Вексельный // ПСЗРИ. Т. VIII. 1728–1732. № 5410. СПб., 1830.

63. Высочайше утвержденный 31 Марта 1731 г. Морской пошлиной Регламентъ или Уставъ // ПСЗРИ. Т. VIII. 1728–1732. № 5733. СПб., 1830.

64. Высочайше утвержденная 20 Апреля 1732 г. Инструкция о разведеніи и посеве корабельныхъ лесовъ // ПСЗРИ. Т. VIII. 1728–1732. № 6027. СПб., 1830.

65. Манифестъ оть 23 Февраля 1735 г. «О дозволеніи свободнаго Богослуженія всемъ Христіанскимъ вероисповеданіямъ въ Россіи, и о возбраненіи духовнымъ особамъ иностранныхъ Христіанскихъ веръ обращать въ оныя Русскихъ подданныхъ, какого бы закона они ни были, подь опасеніемъ суда и наказанія по законамъ» // ПСЗРИ. 1-е собр. Т. IX. 1733–1736 гг. № 6693. СПб., 1830.

66. Высочайше утвержденный оть 17 Августа 1725 г. Штатъ Генераль-Губернаторовъ, Губернаторовъ, Комендантовъ, Плацъ-Маіоровъ и Гарнизонныхъ Канцелярій // ПСЗРИ. 1-е собр. Т. VII. 1723–1727 гг. № 4764. СПб., 1830. С. 530; Къ № 4764. 1725 г. Августа 17. Штатъ Генераль-Губернаторовъ, Губернаторовъ, Комендантовъ, Плацъ-Маіоровъ и Гарнизонныхъ Канцелярій // ПСЗРИ. 1-е собр. Т. XLIII. Ч. 1. Книга штатовъ. Отд. 1. Штаты Военно-сухопутные. СПб., 1830.

67. Высочайше утвержденный оть 12 Сентября 1728 г. Наказъ Губернаторамъ и Воеводамъ и ихъ товарищамъ, по которому они должны поступать» // ПСЗРИ. Т. VIII. 1728–1732. № 5333. СПб., 1830.

68. Именной указъ оть 29 Августа 1732 г., данный Сенату «О бытіи Генераль-Маіору Салтыкову Генераломъ-Полицеймейстеромъ и о имени ему главной дирекціи надъ всеми полиціями въ Государстве» // ПСЗРИ. Т. VIII. 1728–1732. № 6164. СПб., 1830.

69. Высочайшая резолюція оть 23 Апреля 1733 г. на докладъ Полицеймейстерской Канцеляріи «Объ учрежденіи Полиціи въ городахъ» // ПСЗРИ. 1-е собр. Т. IX. 1733–1736 гг. № 6378. СПб., 1830.

70. Сенатский Указъ отъ 2 Августа 1728 г. «О распределеніи Геодезистовъ по Губерніямъ и Provinciямъ для сочиненія ландкартъ» // ПСЗРИ. 1-е собр. Т. VIII. 1728–1732 гг. № 5320. СПб., 1830.

71. Именной указъ отъ 28 Іюня 1731 г. «О посылке межевщиковъ во все Губерніи и провинціи для размежеванія земель, дабы чрезъ то прекратить споры по землямъ» // ПСЗРИ. Т. VIII. 1728–1732. № 5793. СПб., 1830.

72. Именной указъ, данный Сенату отъ 13 Іюля 1732 г. «О переписи въ Ингерманландіи въ Дворцовыхъ, монастырскихъ и помещиковыхъ селахъ и деревняхъ крестьянъ и бобылей обоого пола» // ПСЗРИ. Т. VIII. 1728–1732. № 6126. СПб., 1830.

73. Именной указъ отъ 25 Сентября 1732 г. «Объ учиненіи переписи душъ въ Ингерманландіи» // ПСЗРИ. Т. VIII. 1728–1732. № 6191. СПб., 1830.

74. Сенатский указъ отъ 26 Октября 1732 г. «О переписи въ Ингерманландіи помещичьихъ и прочихъ чиновъ дворовыхъ людей» // ПСЗРИ. Т. VIII. 1728–1732. № 6243. СПб., 1830.

75. Сенатский указъ отъ 16 Ноября 1732 г. «О производствѣ переписи въ Ингерманландіи при- шлыхъ людей» // ПСЗРИ. Т. VIII. 1728–1732. № 6258. СПб., 1830.

76. Именной Указъ отъ 21 Маія 1736 г., объявленный изъ Кабинета Ея Величества Вотчинной Коллеги «Объ учиненіи ведомости по Губерніямъ, городамъ и дистриктамъ, сколько где пашенной земли съ принадлежащими угодьями въ даче» // ПСЗРИ. 1-е собр. Т. IX. 1733–1736 гг. № 6968. СПб., 1830.

77. Къ № 4866. 1726 г. Апреля 2. Сенатский Указъ «О Губернскихъ и Provinciальныхъ Штатахъ» // ПСЗРИ. 1-е собр. Т. XLIV. Ч. 2. Книга штатовъ. Отд. 4. СПб., 1830.

78. Именной Указъ отъ 18 Августа 1727 г., состоявшій въ Верховномъ Тайномъ Советѣ «Объ уничтоженіи въ Санктпетербургѣ Главнаго Магистрата и о назначеніи въ Ратушу одного Бургомистра и двухъ Бургомистровъ для сужденія дель между купцами» // ПСЗРИ. 1-е собр. Т. VII. 1723–1727 гг. № 5142. СПб., 1830. С. 840; Сенатский Указъ отъ 20 Декабря 1727 г. «О распределеніи дель бывшаго Главнаго Магистрата и прочихъ Магистратовъ» // ПСЗРИ. 1-е собр. Т. VII. 1723–1727 гг. № 5212. СПб., 1830.

79. Именной указъ отъ 10 Іюля 1727 г., объявленный изъ Верховнаго Тайнаго Совета Сенату «Объ уничтоженіи въ Санктпетербургѣ на площадяхъ каменныхъ столбовъ, на которыхъ выставялись тела и головы казненныхъ за вины» // ПСЗРИ. Т. VII. 1723–1727. № 5118. СПб., 1830.

80. Именной указъ отъ 17 Сентября 1727 г., объявленный изъ Верховнаго Тайнаго Совета Сенату «О нечиненіи, внутри городовъ Санктпетербурга и Москвы, смертныхъ казней, и о произведеніи оныхъ за городомъ въ определенныхъ для сего мѣстахъ» // ПСЗРИ. Т. VII. 1723–1727. № 5155. СПб., 1830.

81. Именной указъ отъ 10 Іюля 1727 г., объявленный изъ Верховнаго Тайнаго Совета Сенату «Объ отдаче крупяной и масляной ветреныхъ мельницъ въ частное содержаніе, и о продажѣ инструментовъ, на оныхъ находящихся, если желающихъ взять сіи заведенія въ содержаніе не сыщется» // ПСЗРИ. Т. VII. 1723–1727. № 5119. СПб., 1830.

82. Именной указъ отъ 10 Іюля 1727 г., объявленный изъ Верховнаго Тайнаго Совета Сенату «Объ отдаче желающимъ въ содержаніе каламенковой фабрики; о продажѣ, въ случае неявки желающихъ, сделанныхъ каламенковъ и инструментовъ, и о наложеніи пошлинъ на каламенки» // ПСЗРИ. Т. VII. 1723–1727. № 5120. СПб., 1830.

83. Именной указъ отъ 29 Сентября 1727 г., объявленный изъ Верховнаго Тайнаго Совета Сенату «Объ отдачѣ Екатерингофской полотняной фабрики въ содержаніе желающимъ» // ПСЗРИ. 1-е СОБР. Т. VII. 1723–1727. № 5168. СПб., 1830.

84. Сенатский Указъ отъ 16 Іюля 1729 г., въ следствіе Именнаго, состоявшагося въ Верховномъ Тайномъ Советѣ «О высылке переведенцовъ на жильѣ въ Санктпетербургъ» // ПСЗРИ. 1-е собр. Т. VIII. 1728–1732 гг. № 5440. СПб., 1830.

85. Именной Указъ отъ 13 Марта 1731 г., данный Сенату «О бытіи Полицеймейстерской Канцеляріи въ веденіи Графа Миниха и о предьявленіи пашпортовъ въ оную Канцелярію отъезжающимъ за границу сухимъ путемъ» // ПСЗРИ. 1-е собр. Т. VIII. 1728–1732 гг. № 5713. СПб., 1830.

86. *Иогансен М. В.* Работы Доменико Трезини по планировке и застройке Стрелки Васильевского острова в Петербургѣ // Русское искусство XVIII века. М., 1973.

87. Именной указъ отъ 30 Сентября 1727 г., состоявшій въ Верховномъ Тайномъ Советѣ «О пропуске въ Санктпетербургъ посуды и съестныхъ припасовъ на баркахъ, не прорубая боковъ» // ПСЗРИ. Т. VII. 1723–1727. № 5170. СПб., 1830.

88. Именной указъ отъ 18 Апреля 1728 г., состоявшій въ Верховномъ Тайномъ Советѣ «О пропуске судовъ чрезъ Ладожскій каналъ безъ всякаго задержанія и о смотреніи партикулярной верфи, чтобъ приходящія въ Санктпетербургъ барки съ товарами, по состоявшемуся 1727 года Сентября

29 дня, указу были разбиваемы, и чтобы кладей на нихъ никакихъ не возили» // ПСЗРИ. Т. VIII. 1728–1732. № 5265. СПб., 1830.

89. Сенатский Указъ отъ 21 Февраля 1727 г. «О починке и исправлении попорченныхъ свай, досокъ и шитовъ при берегахъ Фонтанной и Мыи, речекъ и каналовъ» // ПСЗРИ. 1-е собр. Т. VII. 1723–1727 гг. № 5014. СПб., 1830.

90. Пункты, данныя Петромъ I Санктъ-Петербургскому Генераль-Полицеймейстеру отъ 25 Маія 1718 г. // ПСЗРИ. 1 собр. Т. V. 1713–1719 гг. № 3203. СПб., 1830.

91. Высочайшая резолюція отъ 27 Октября 1737 г. на доношение Коммисіи о строении «О разделении Санктпетербурга на пять частей: Адмиралтейскую, Васильевскую, Санктпетербургскую, Литейную и Московскую» // ПСЗРИ. 1 собр. Т. X. 1737–1739 гг. № 7416. СПб., 1830.

92. Высочайшая резолюція отъ 11 Генваря 1733 г. на докладъ Сената «О дозволеніи Артиллерійскимъ Штабъ и Оберъ-офицерамъ и прочимъ чинамъ строить въ Санктпетербурге на Московской стороне дворы для жительства» // ПСЗРИ. 1-е собр. Т. IX. 1733–1736 гг. № 6308. СПб., 1830.

93. Именной указъ отъ 20 Маія 1727 г., состоявшій въ Верховномъ Тайномъ Совете «Объ именованіи Васильевского острова Преображенскимъ» // ПСЗРИ. Т. VII. 1723–1727. № 5076. СПб., 1830.

94. Санкт-Петербург. Библиотека РАН, НИОР. РП Б № 48.

95. Именной указъ отъ 2 Юня 1727 г., объявленный изъ Верховнаго Тайнаго Совета Сенату «О деланіи на Преображенскомъ (Васильевскомъ) острову канавъ, употребляя на расходы для сей работы поземельная деньги, собираемыя въ Полицеймейстерскую Канцелярію съ жителей Преображенскаго острова» // ПСЗРИ. Т. VII. 1723–1727. № 5087. СПб., 1830.

96. Сенатский Указъ отъ 8 Генваря 1728 г. «О бытіи въ Санктпетербурге портовому торгу по прежнему; о построении анбаровъ на Преображенскомъ острове, для складки товаровъ; и о проведеніи подле Коммерцъ-Коллегии глубокаго канала, для провода купеческихъ кораблей» // ПСЗРИ. 1-е собр. Т. VIII. 1728–1732 гг. № 5225. СПб., 1830.

97. Именной указъ отъ 1 Ноября 1727 г., состоявшій въ Верховномъ Тайномъ Совете «О содержаніи лесовъ на Преображенскомъ и на прочихъ островахъ С. Петербурга и во всей Ингерманландіи по произволу разнаго чина людей, въ сихъ местахъ поселившихся, и о смотреніи Вальдмейстерской конторе только за нерубкою заповедныхъ лесовъ» // ПСЗРИ. 1-е собр. Т. VII. 1723–1727. № 5193. СПб., 1830.

98. Именной Указъ отъ 26 Декабря 1727 г., объявленный Барономъ Остерманомъ Статскому Советнику Позднякову «Объ отводе на Адмиралтейской стороне места подъ строение Евангелической церкви, школы и пасторскаго дома» // ПСЗРИ. 1-е собр. Т. VII. 1723–1727 гг. № 5215. СПб., 1830.

99. Именной Указъ отъ 25 Юля 1727 г., состоявшій въ Верховномъ Тайномъ Совете «Объ отводе по речке Фонтанной земель подъ строение загородныхъ дворовъ» // ПСЗРИ. 1-е собр. Т. VII. 1723–1727 гг. № 5129. СПб., 1830.

100. Именной Указъ отъ 4 Декабря 1731 г., данный Сенату «Объ отдаче деревень въ уделъ Ея Высочеству Царевне Екатерине Иоанновне» // ПСЗРИ. 1-е собр. Т. VIII. 1728–1732 гг. № 5895. СПб., 1830.

101. Именной Указъ отъ 16 Ноября 1726 г. «О построении квартиръ для полковъ Лейбъ-Гвардіи Преображенскаго и Семеновскаго» // ПСЗРИ. 1-е собр. Т. VII. 1723–1727 гг. № 4981. СПб., 1830.

102. Именной Указъ отъ 4 Марта 1732 г., данный Адмиралтейской Коллегии «О деланіи чрезъ Неву на Васильевскій островъ моста на баркахъ» // ПСЗРИ. 1-е собр. Т. VIII. 1728–1732 гг. № 5973. СПб., 1830.

103. Сенатский Указъ отъ 22 Сентября 1736 г. «О содержаніи изъ доходовъ партикулярной верфи только техъ пристаней, где находятся перевозы» // ПСЗРИ. 1-е собр. Т. IX. 1733–1736 гг. № 7067. СПб., 1830.

104. Сенатский Указъ отъ 23 Августа 1739 г. «О верстовыхъ столбахъ отъ Санктпетербурга до Петергофа» // ПСЗРИ. 1-е собр. Т. X. 1737–1739 гг. № 7881. СПб., 1830.

105. Сенатский Указъ отъ 27 Сентября 1725 г. «О расчистке лесовъ для поселенія по реке Неве вверхъ до Шлиссельбурга по Копорской стороне до Нарвы и по всей Ингерманландіи и о нерубке заповедныхъ рощей» // ПСЗРИ. 1-е собр. Т. VII. 1723–1727 гг. № 4783. СПб., 1830.

106. Сенатский Указъ отъ 22 Декабря 1725 г. «О беспрепятственномъ совершении купчихъ на продажу въ Ингерманландіи маетностей и о раздаче челобитчикамъ пустынь и примерныхъ земель, кроме означенныхъ въ указе 1712 года» // ПСЗРИ. 1-е собр. Т. VII. 1723–1727 гг. № 4816. СПб., 1830.

107. Именной Указъ отъ 13 Юля 1726 г., объявленный изъ Верховнаго Тайнаго Совета Сенату «О продаже земель, данныхъ въ Ингерманландіи подъ поселение Русскихъ крестьянь» // ПСЗРИ. 1-е собр. Т. VII. 1723–1727 гг. № 4923. СПб., 1830.

108. Памятники архитектуры пригородов Ленинграда. Л., 1983. 616 с.
109. Горбатенко С. Б. Архитектура Стрельны. СПб., 2008. 326 с.
110. Исторический вестник. 1885. Март.
111. Именной указъ отъ 29 Июня 1727 г., объявленный изъ Верховнаго Тайнаго Совета Сенату «О учиненіи отъ С.Петербурга къ городу Архангельскому новаго почтоваго тракта» // ПСЗРИ. Т. VII. 1723–1727. № 5109. СПб., 1830.
112. Именной Указъ отъ 20 Маія 1731 г. «О починке домовъ въ Санктпетербурге» // ПСЗРИ. 1-е собр. Т. VIII. 1728–1732 гг. № 5759. СПб., 1830.
113. Сенатскій Указъ отъ 20 Апреля 1730 г. «Объ укреплениі въ Санктпетербурге береговъ реки Невы и Мыи; о даче Штаба и Оберъь Офицерамъ, кои собственныхъ дворовъ не имеютъ, квартиръ; о чищеніи въ речке Мье засоренныхъ местъ каторжными невольниками и о вывозе мусора и помету на показанныя места; о бытіи подъемнымъ мостамъ и каналамъ подъ веденіемъ Канцеляріи отъ строеній» // ПСЗРИ. 1-е собр. Т. VIII. 1728–1732 гг. № 5539. СПб., 1830.
114. Сенатскій Указъ отъ 26 Октября 1731 г. «О построеніи въ Санктпетербурге триумфальныхъ воротъ» // ПСЗРИ. 1-е собр. Т. VIII. 1728–1732 гг. № 5862. СПб., 1830.
115. Сенатскій Указъ отъ 5 Марта 1731 г. «О починке по Санктпетербургской и Псковской дорогамъ мостовъ изъ казны, объ отпуске на сіе потребной суммы и объ употребленіи на починку перспективной дороги отъ Волхова до Санктпетербурга несколько ротъ изъ гарнизонныхъ полковъ» // ПСЗРИ. 1-е собр. Т. VIII. 1728–1732 гг. № 5711. СПб., 1830.
116. Именной указъ отъ 11 Генваря 1732 г., объявленный Сенату Оберъь-Гофмейстеромъ Салтыковымъ «О сделаніи по всемъ большимъ дорогамъ верстовыхъ столбовъ и о содержаніи ихъ въ исправности» // ПСЗРИ. Т. VIII. 1728–1732. № 5929. СПб., 1830.
117. Сенатскій Указъ отъ 14 Генваря 1726 г. «О вызове работниковъ къ строенію Ладожскаго канала и о выдаче имъ пашпортовъ для безпрепятственнаго ихъ вездѣ пропуску» // ПСЗРИ. 1-е собр. Т. VII. 1723–1727 гг. № 4821. СПб., 1830.
118. Именной Указъ отъ 14 Марта 1727 г., объявленный изъ Верховнаго Тайнаго Совета Сенату «Объ отпуске 51,000 рублей на доделываніе до реки Нази Ладожскаго канала вольнонаемными людьми, и объ оставленіи для сей работы находящегося при ономъ канале Московскаго гарнизоннаго полка» // ПСЗРИ. 1-е собр. Т. VII. 1723–1727 гг. № 5030. СПб., 1830.
119. Сенатскій Указъ отъ 9 Февраля 1726 г. «О употребленіи въ работу къ чистке Ладожскихъ пороговъ Архіерейскихъ и монастырскихъ крестьянъ въ соседстве живущихъ съ крестьянами Дворцовой Порожской волости» // ПСЗРИ. 1-е собр. Т. VII. 1723–1727 гг. № 4832. СПб., 1830.
120. Именной Указъ отъ 30 Декабря 1727 г., объявленный изъ Верховнаго Тайнаго Совета Сенату «О проводе Ладожскаго канала до реки Назыи и объ отделке береговъ онаго» // ПСЗРИ. 1-е собр. Т. VII. 1723–1727 гг. № 5216. СПб., 1830. С. 917–919.
121. Именной Указъ отъ 29 Генваря 1729 г., объявленный изъ Верховнаго Тайнаго Совета Сенату «О продолженіи работы Ладожскаго канала до Шлиссельбурга, по проэку Графа Миниха, вольнонаемными людьми, съ назначеніемъ, кроме того, изъ ближнихъ къ каналу полковъ четырехъ тысячъ человекъ солдатъ» // ПСЗРИ. 1-е собр. Т. VIII. 1728–1732 гг. № 5363. СПб., 1830.
122. От шведскаго города к Россійской столице. О чемъ рассказываютъ карты и планы XVII–XVIII веков / авторы: С. В. Семенцов, У. Эренсверд, О. А. Красникова, Б. Гефферт, Т. П. Мазур, Г. Бээрхильм, Т. А. Шрадер. СПб., 2003.
123. Сенатскій Указъ отъ 6 Ноября 1730 г. «Объ открытіи судоходства по Ладожскому каналу» // ПСЗРИ. 1-е собр. Т. VIII. 1728–1732 гг. № 5642. СПб., 1830.
124. Именной Указъ отъ 19 Марта 1731 г. «Объ открытіи Ладожскаго канала и о пошлинахъ съ судовъ, по оному проходящихъ» // ПСЗРИ. 1-е собр. Т. VIII. 1728–1732 гг. № 5723. СПб., 1830.
125. Семенцов С. В. Этапы формирования пространственной среды Санкт-Петербурга. Ч. 1. Историческое развитие кварталов и их регламентация // Вестник гражданских инженеров. 2006. 2 (7). Июнь.
126. Семенцов С. В. Этапы формирования пространственной среды Санкт-Петербурга. Ч. 2. Историческое развитие участков (системы разбивки и застройки участков) и их регламентация. // Вестник гражданских инженеров. 2006. 3 (8). Сентябрь.

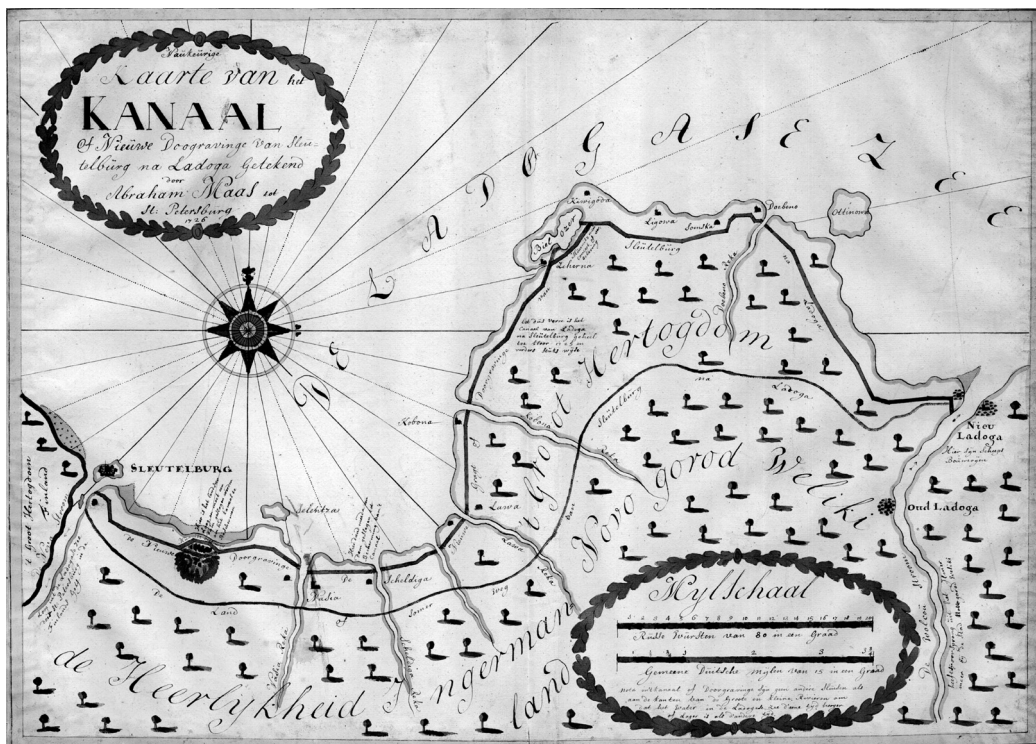


Рис. 1. «Naukeurige Kaarte van het Kanaal of Nieuwe Doogravinge van Sleutelburg na ladoga getekend door Abraham Maas [k]ot St. Petersburg 1726».

Перевод с голландского яз.: «Подробная карта канала или нового прорытия от Шлиссельбурга до Ладоги черченая Абрахамом Маасом в Санкт-Петербурге в 1726 г.». 1726 г. // Stockholm. Krigsarkivet. Utl kartor. Bd 34. Nr. II. Litt. A. ca 1726. «Карта Мааса», фиксационная.



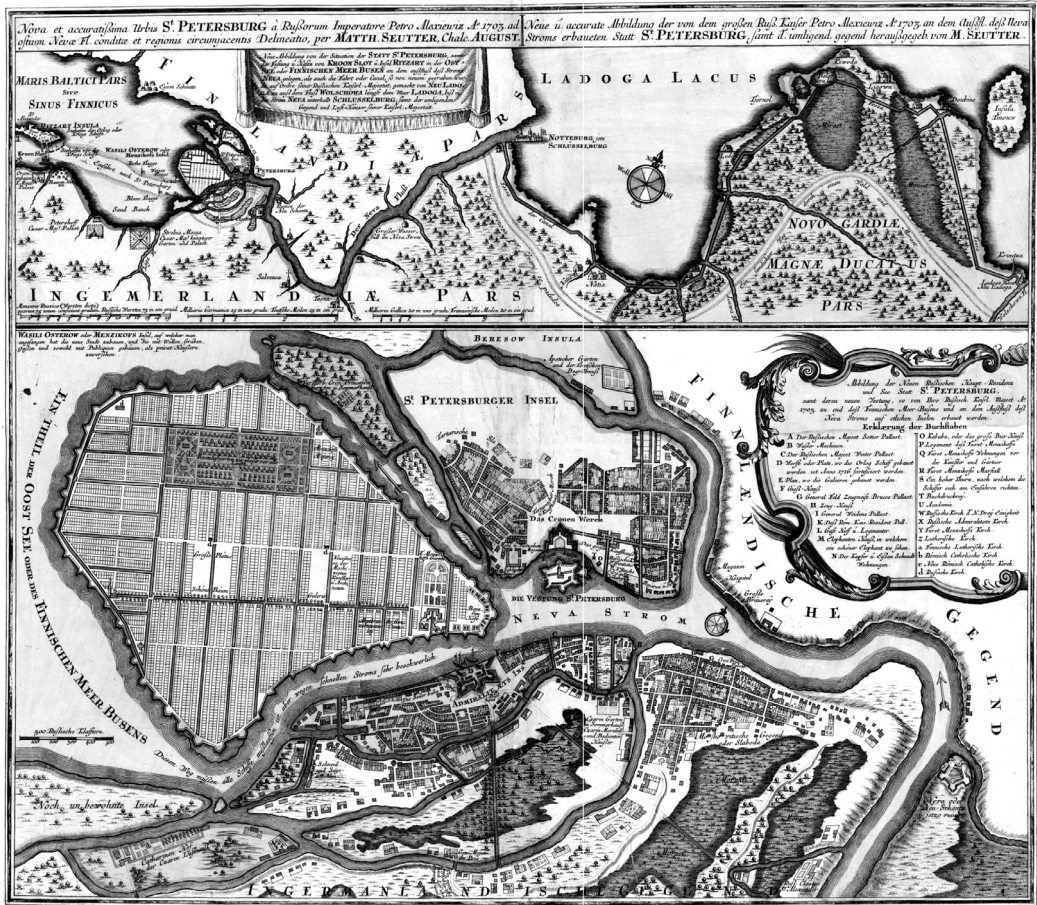


Рис. 2. «Nova et accuratissima Urbis St. PETERSBURG à Rußorum Imperatore Petro Alexiewiz A°. 1703. ad ostium Nevæ Fl. Conditaë et regionis circumjacentis Delineatio, per MATTH. SEUTTER, Chalc. AUGUST». «Neue u: accurate Abbildung der von dem großen Ruß. Kaiser Petro Alexiewiz A°. 1703. an dem Außfl. Deß Neva Stroms erbaueten Statt St. PETERSBURG, samt d. umligend. gegend herausgeb. Von M. SEUTTER».

Перевод с немецкого и латинского яз.: «Новое и точное изображение созданного Великим русским царем Петром Алексеевичем в 1703 в устье реки Невы города Ст. Петербург, а также окрестностей, издано М. Сейттером». 1725-1729 гг. (?) // Санкт-Петербург. РНБ. Отдел рукописей. К 1-П6 2 / 30. «Карта и план Сейтера», фиксационные.



Рис. 3. «Tractat Carta Chorographisk Delineation öfwer PETTERSBOGHS Situation. 1726». Перевод с шведского яз.: «Дорожная карта, или Хорографическое описание расположения Петербурга. 1726». 1726 г. // Санкт-Петербург. РГА ВМФ. Ф. 1331. Оп. 4. Д. 279. Л. 1. Карта фиксационная.

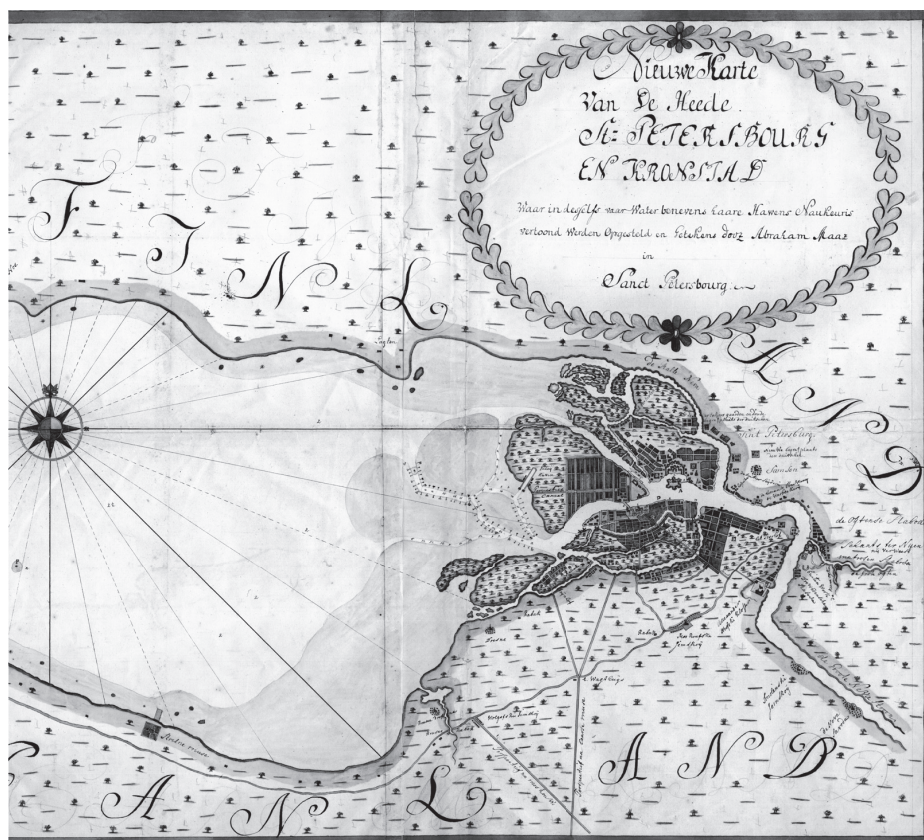


Рис. 4. «Nieuwe Karte Van De Heede St=PETERSBOURG EN KRONSTAD Waar in desselvs vaar Water benevens hare Hawens Naukeuris vertoond Werden Opgesteld en Getekens dooz Abraham Maas in Sanct Petersbourg».

Перевод с голландского яз.: «Новая карта Ван Де Хеде Санкт-Петербург и Кронштадт, в которой даже подробно показано, где река наряду с ее гаванями, составленная и рисованная Абрахамом Маасом в Санкт-Петербурге». 1726 г. // Stockholm. Krigsarkivet. Nr. 39. del. 1-2. «Карта Мааса», фиксационная.

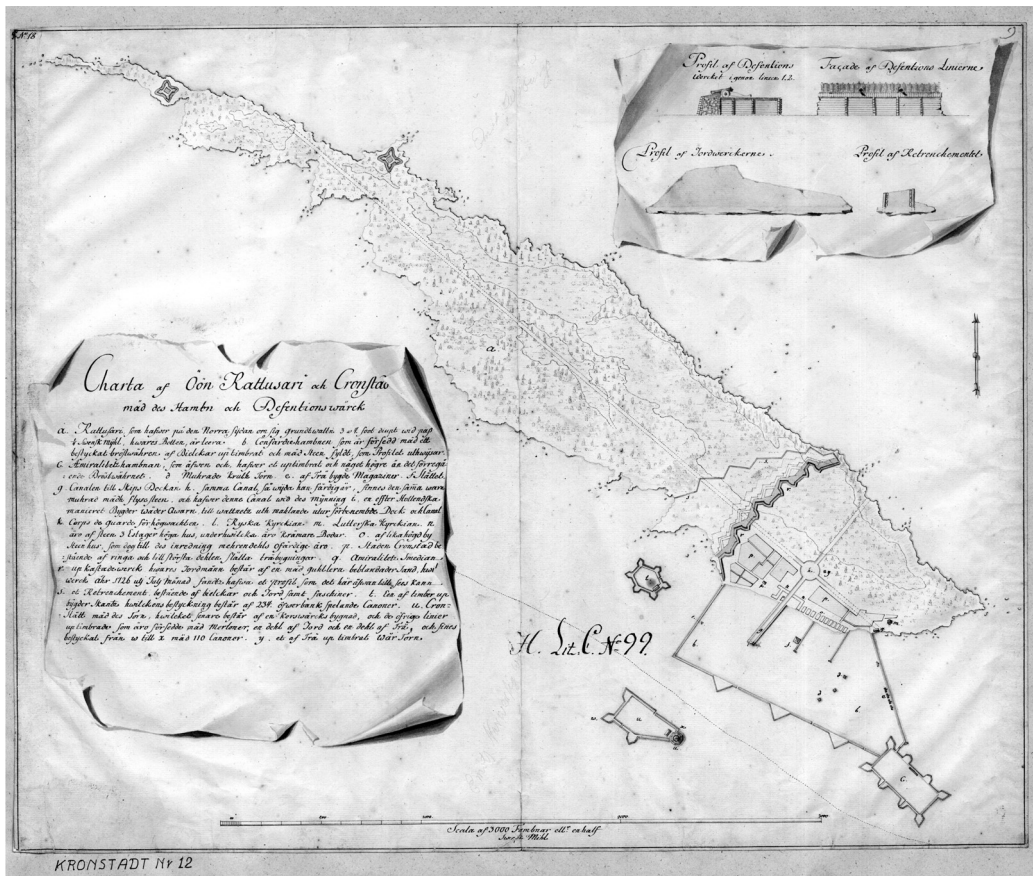


Рис. 5. «Charta af Öön Rattusari och Cronstad mäd des Hambn och Defenitions wärck». Перевод с шведского яз.: «Карта острова Раттусари и Кронштадта с его гаванями и защитными сооружениями». 1726 г. (?) // Stockholm. Krigsarkivet. SFP. Kronstadt. Nr. 12. План фиксационный.



Рис. 6. «ВСЕПРЕСВЕТЛЕ»ШІЙ ДЕРЖАВНЕ»ШІЙ ВЕЛИКІИ ГСДРЬ ПЕТРЪ АЛЕКСЕЕВИЧ ІМПЕРАТОР ІСАМОДЕРЖЕЦ ВСЕРОСІ»СКІ» ВАШЕМУ ІМПЕРАТОРСКОМУ ВЕЛИЧЕСТВУ ВСЕМИЛТИВЕ»ШЕМУ ГСДАРЮ. Сію новую Ідостоверную все» ІНГЕРМОЛАНДІИ лантъ Карту обдержашую всебе Городы Крепости слободы заводы мызы деревни мелницы реки озера. Ічасть Залива финскаго Іозера Ладужскаго также Ладужско» нїнья Каналы Іпрспективья дороги Іпротчая, яже все собрано оселеніяхъ дорогахъ Іканалехъ поновому в 1726 году Описанію, Учиненному Чрез росіскіихъ Геодезестов ареки Іозера слантъ карты Печатанно» = САНКТ:ПЕТЕР:БУРХ 1727 июня: 29 Всеніаще Поіношу Послениі раб Секретарь Кириловъ: Грыдоровал Алексей Ростовцевъ».

В издании: «Атлас Всероссийской Империи... Со всякимъ прилежаніемъ изследованные росіскими и латинскими именами подписаны имеются трудом и тцаніемъ Ивана Курілова...». Лист 3. 1726–1727 г. // Санкт-Петербург. БАН. Сектор картографии ОФО. ВРТ / 3–2. «Карта Кирилова», фиксационная.

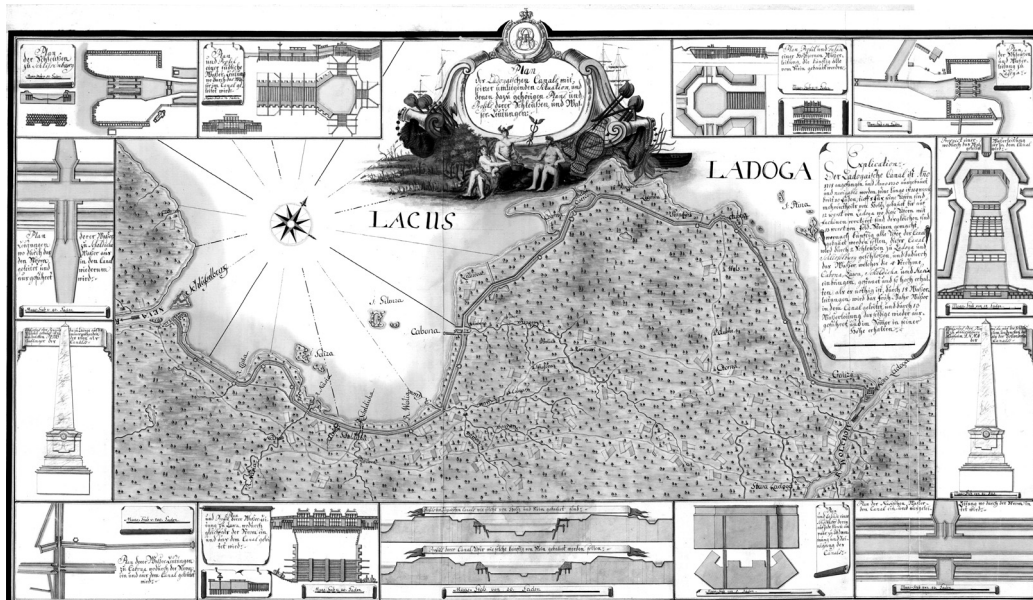


Рис. 7. «Plan der Ladogaischen Canals, mit seiner ümliiegenden Situation, und denen dazu gehörigen Plans, und Profils, ferer Schleüßen, und WaSSer=Leütüngen».

Перевод с немецкого яз.: «План Ладожского канала с его окрестностями и принадлежащих им планов и профилей шлюзов и водоводов». 1730 г. // Stockholm. Krigsarchivet. Ute kartor, band 34. Nr III. Карта фиксационная, подносная, выполнена к торжественному открытию канала.

Статья поступила в редакцию 3 июня 2013 г.